

ГЕНЕРАЛЪ-ФЕЛЬДМАРШАЛЪ
КНЯЗЬ ПАСКЕВИЧЪ

ЕГО ЖИЗНЬ И ДѢЯТЕЛЬНОСТЬ.

ПО НЕИЗДАННЫМЪ ИСТОЧНИКАМЪ СОСТАВИЛЪ

Генеральнаго Штаба Генералъ-Маіоръ

КНЯЗЬ ЩЕРБАТОВЪ.

23 КАРТЫ и ПЛАНА
къ
ПЕРВОМУ ТОМУ
1782—1826 гг.



Складъ у В. А. БЕРЕЗОВСКАГО.
С.-Петербургъ, Колокольная, собственный домъ, № 14.
1888.

ТИПОГРАФІЯ  ЛІТОГРАФІЯ
ПОСТАВШКА ДВОРА ЕГО ІМПЕРАТОРСЬКОГО ВЕЛИЧЕСТВА.
С.Петербургъ Р. ГОЛІКЕ. Троицкій. 20.

ОГЛАВЛЕНІЕ.

1. Карта войны съ Турціей 1806—1812 гг.
2. Планъ сраженія при деревнѣ Турбатѣ 5 и 6 Марта 1807 г.
3. Планъ крѣпости Измаила 1807 г.
4. Планъ обложенія крѣпости Браилова 8 Апрѣля 1809 г.
5. Планъ сраженія при Рассоватѣ 5 Сентября 1809 г.
6. Планъ сраженія при деревнѣ Татарицѣ.
7. Планъ штурма Базарджика 22 Мая 1810 г.
8. Планъ крѣпости Варны.
9. Планъ сраженія при сел. Батинѣ 26 Августа 1810 г.
10. Движеніе отряда флигель-адъютанта Паскевича на разбойничьи острова 9 Сентября 1810 г.
11. Генеральная карта къ описанію отечественной войны 1812 г.
12. Планъ сраженія при Салтановкѣ 11 Юля 1812 г.
13. Планъ сраженія при Смоленскѣ 4 Августа 1812 г.
14. Планъ сраженія при Бородинѣ 26 Августа 1812 г.
15. Планъ сраженія подъ г. Мало-Ярославцемъ 12 Октября 1812 г.
16. Карта движенія отряда генераль-маіора Паскевича отъ с. Дегчина къ г. Вязьмѣ.
17. Планъ сраженія при Вязьмѣ 22 Октября 1812 г.

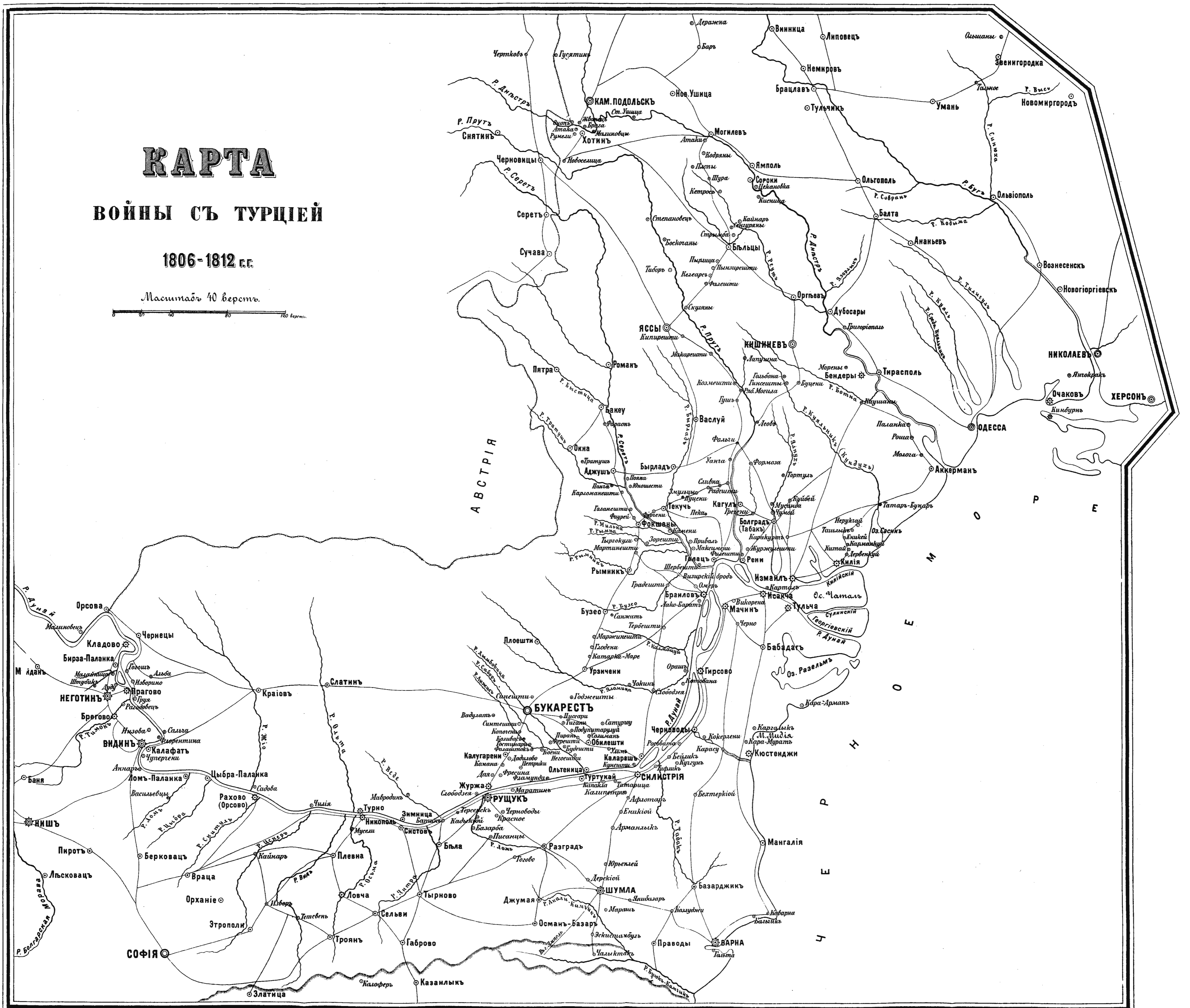
18. Карта расположенія войскъ блокирующихъ крѣпость Модлинь подъ командою генераль-маіора Паскевича въ 1813 г.
19. Карта движенія 26-й пѣхотной дивизіи подъ начальствомъ генерала Паскевича въ 1813 г.
20. Планъ дѣйствій Польской арміи генерала Барона Беннигсена при г. Дрезденѣ 1 Октября 1813 г.
21. Планъ движеній корпуса генерала - отъ - инфантеріи Дохтурова 6 и 7 Октября 1813 г. въ сраженіи подъ Лейпцигомъ.
22. Планъ сраженія при Баръ-сюръ-Объ 15 (27) Февраля 1814 г.
23. Планъ битвы подъ Парижемъ 18 (30) Марта 1814 г.

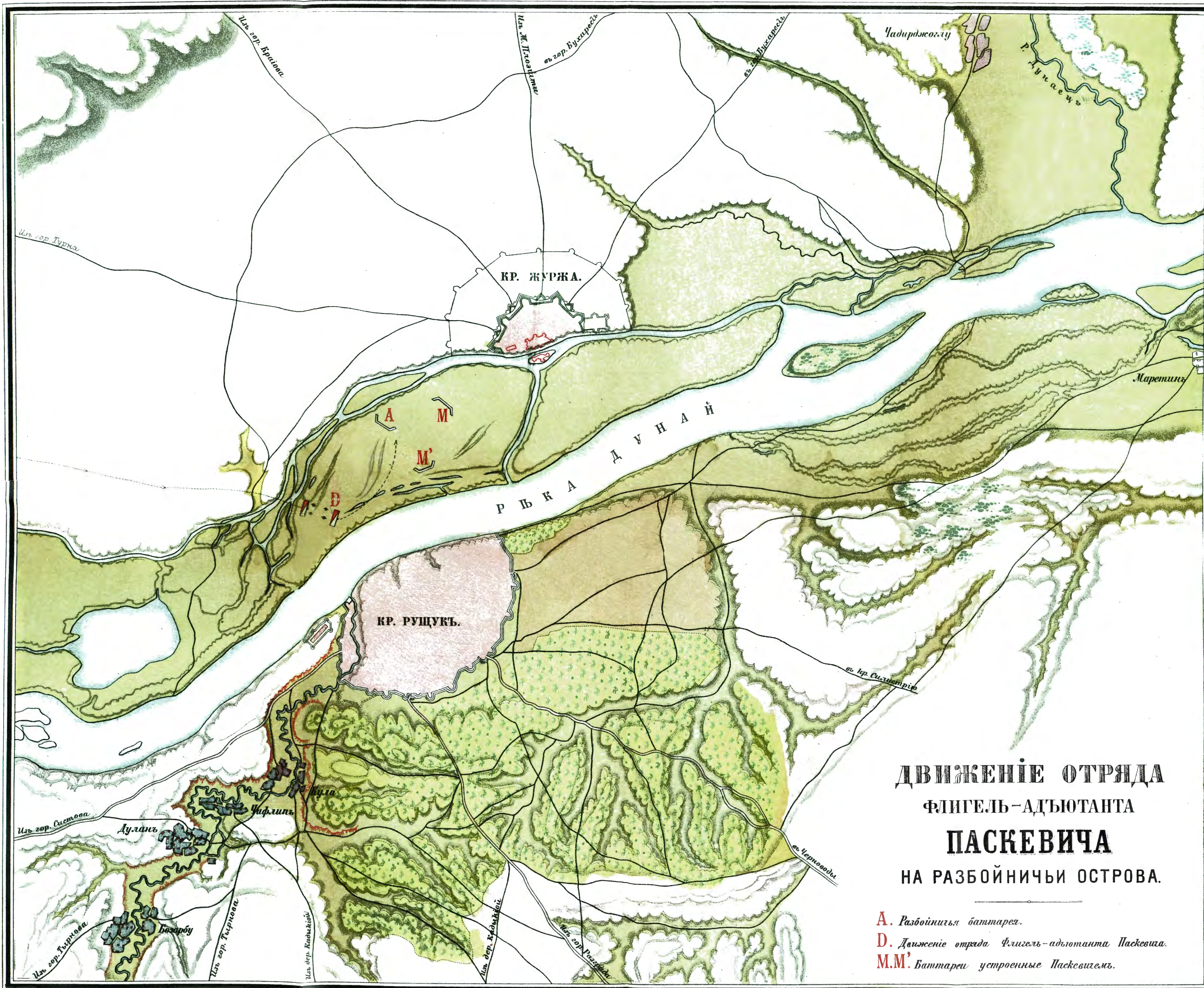


КАРТА ВОЙНЫ СЪ ТУРЦІЕЙ

1806-1812 г.г.

Масштабъ 40 верстъ.



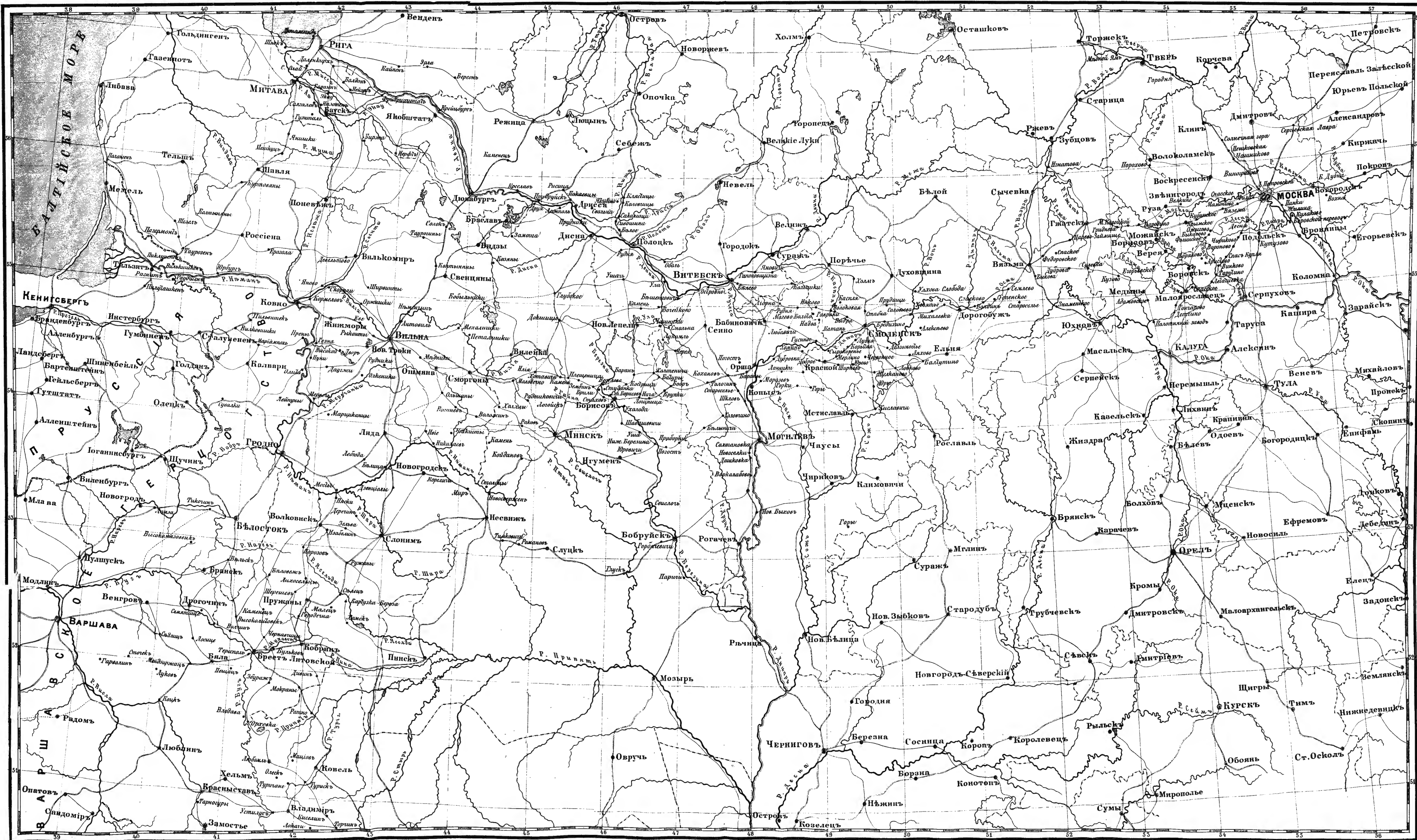


**ДВИЖЕНІЕ ОТРЯДА
ФЛИГЕЛЬ-АДЪЮТАНТА
ПАСКЕВИЧА
НА РАЗБОЙНИЧЬИ ОСТРОВА.**

А. Разбойничья батарея.
Д. Движеніе отряда Флигель-адъютанта Паскевича.
М.М. Батареи устроенныя Паскевичемъ.

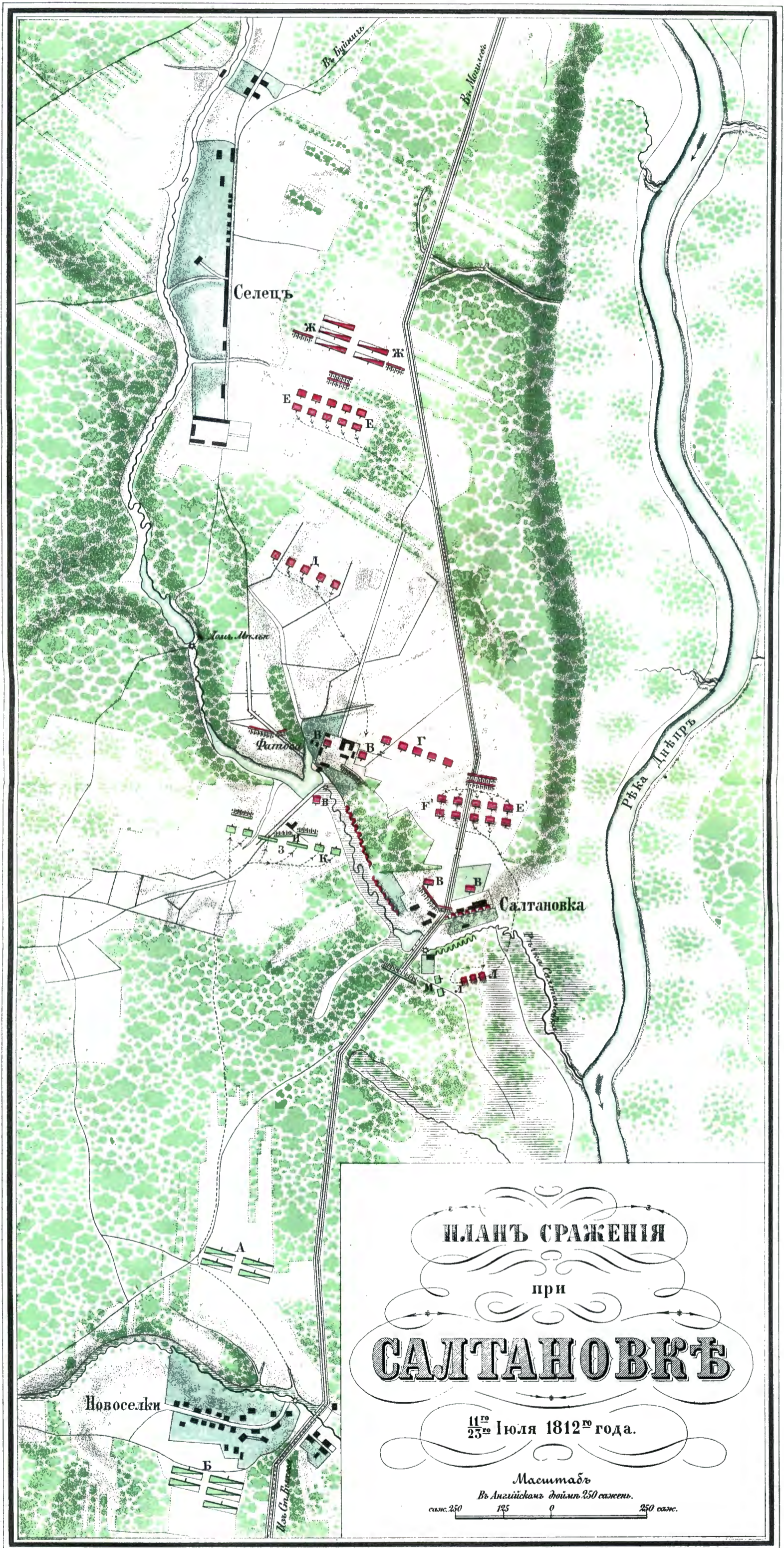
Лит. Р. Голице, С. П. Б.

ГЕНЕРАЛЬНАЯ КАРТА КЪ ОПИСАНІЮ ОТЕЧЕСТВЕННОЙ ВОЙНЫ 1812 ГОДА.



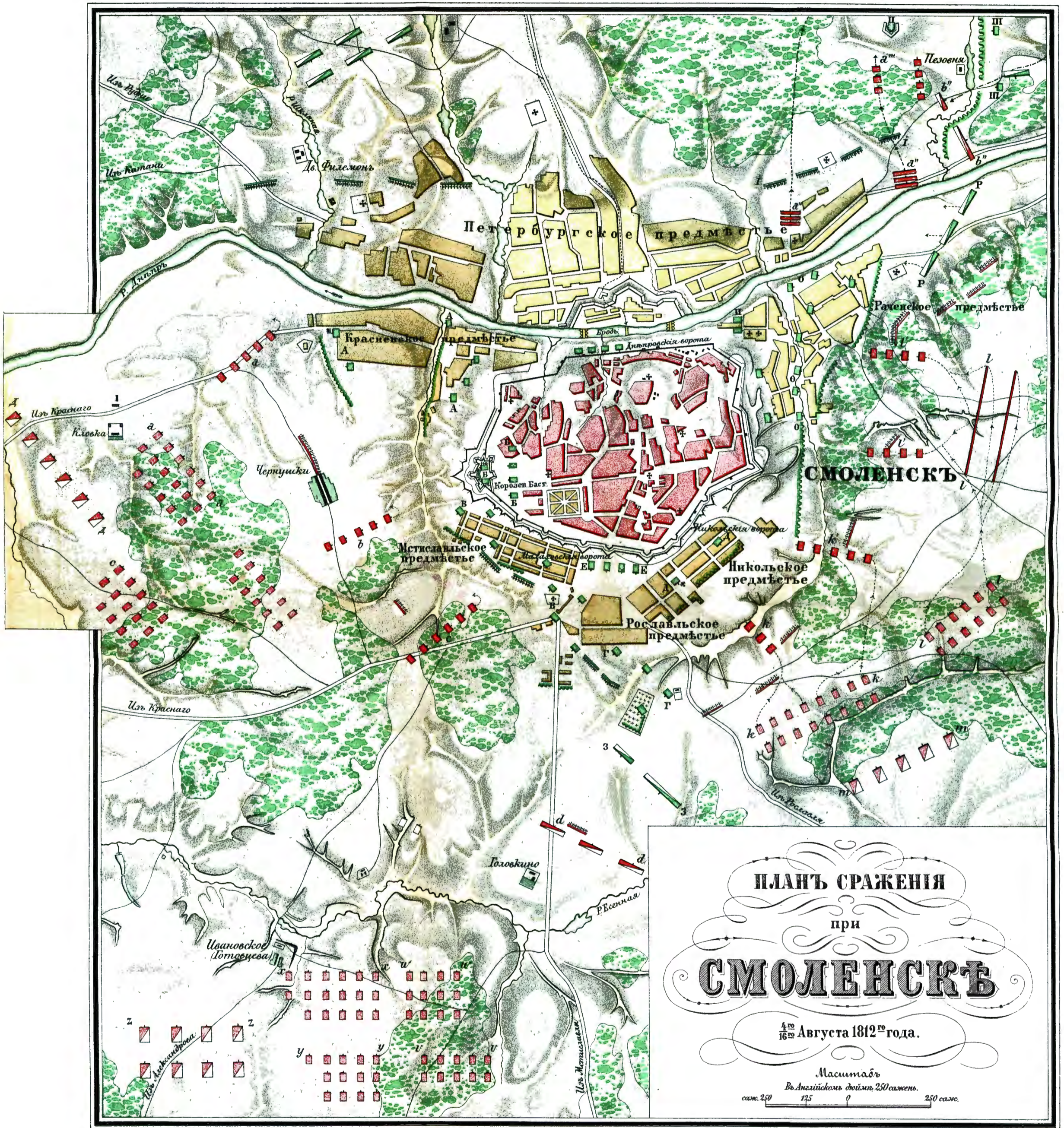
Масштабъ.
0 10 20 30 40 50 100 150 верст.

Лит. Р. Голике СПб. Грлицкий пер. №18-20.



ПЛАНЪ СРАЖЕНІЯ
 при
САЛТАНОВКѢ
 11^{го}
 12^{го} Іюля 1812^{го} года.

Масштабъ
 Въ Англійскомъ дюймѣ 250 сажень.
 саж. 250 125 0 250 саж.



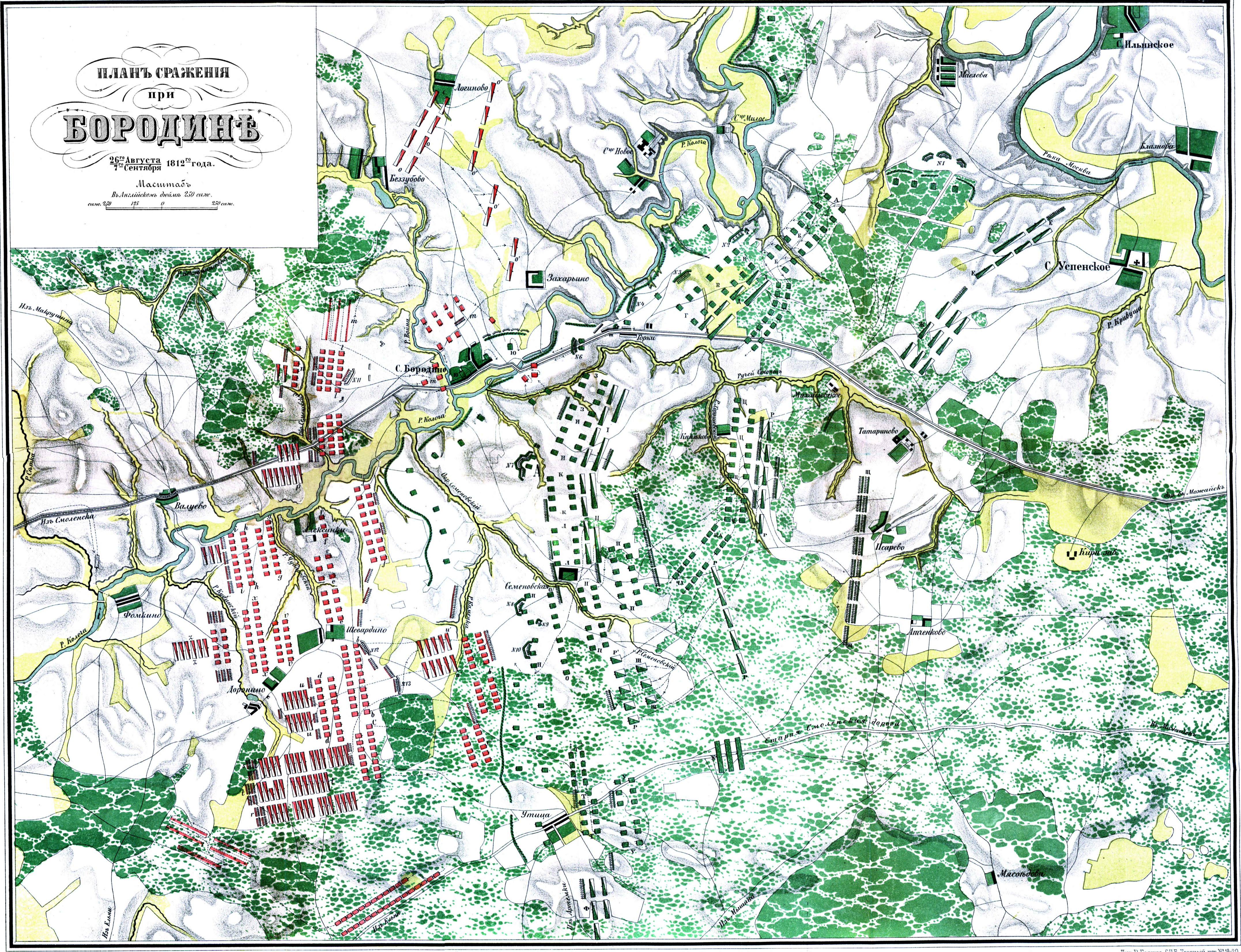
ПЛАНЪ СРАЖЕНІЯ
 при
СМОЛЕНСКЪ
 4^{го}
 16^{го} Августа 1812^{го} года.
 Масштабъ
 Въ Английскомъ дюймѣ 250 сажень.
 саж. 250 125 0 250 саж.

Лит. Р. Голике, С. П. Б.

ПЛАНЪ СРАЖЕНІЯ
при
БОРОДИНѢ

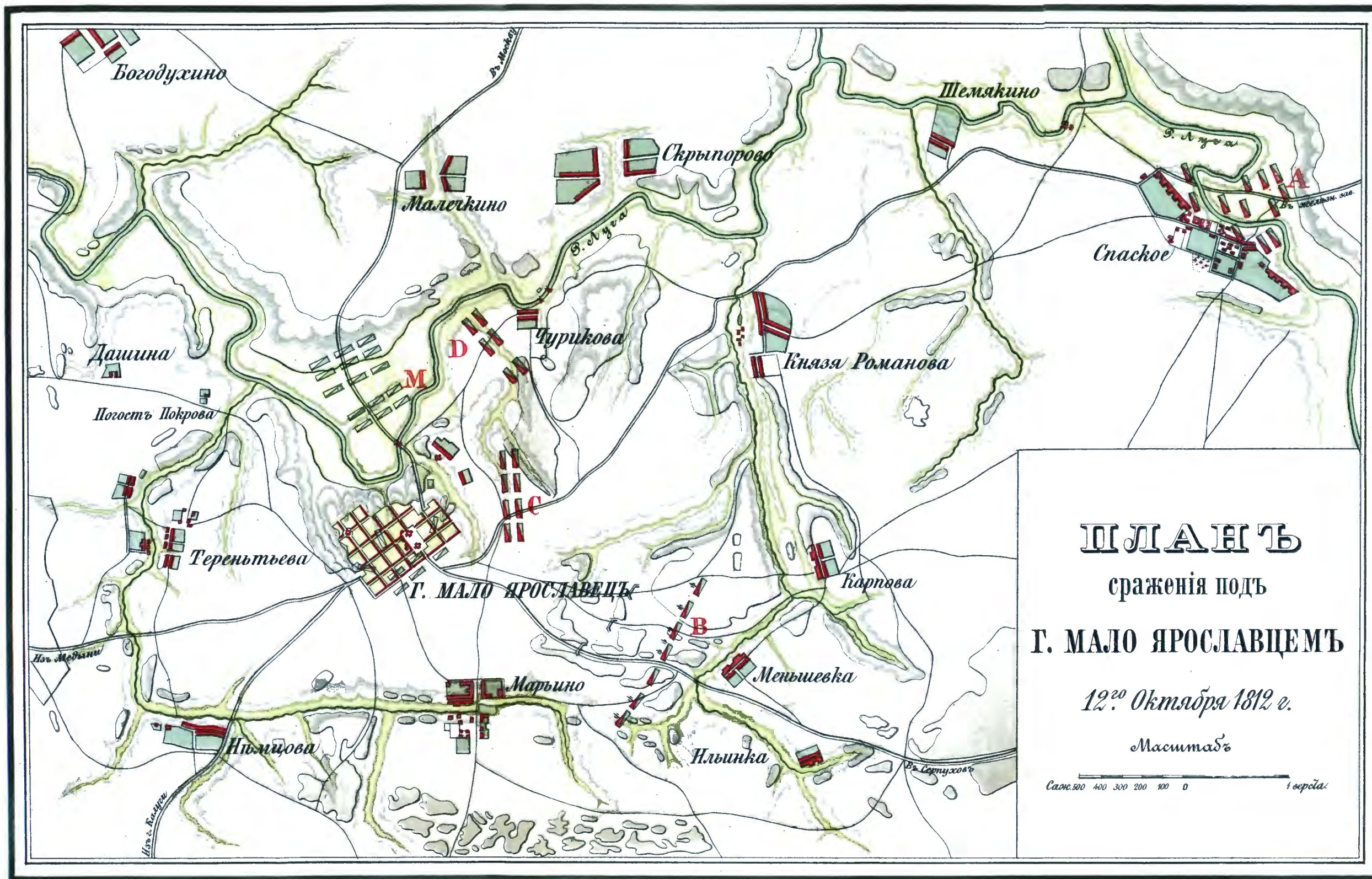
26^{го} Августа 1812^{го} года.
7^{го} Сентября

Масштабъ
Во Англійскомъ дюймѣ 250 саж.
сант. 250 175 0 250 саж.



А Дивизія Генерала Паскевича.

Лит. Р. Голицы С.П.Б. Троицкій пер. №18-20.



ПЛАНЪ
сраженія подъ
Г. МАЛО ЯРОСЛАВЦЕМЪ

12.го Октября 1812 г.

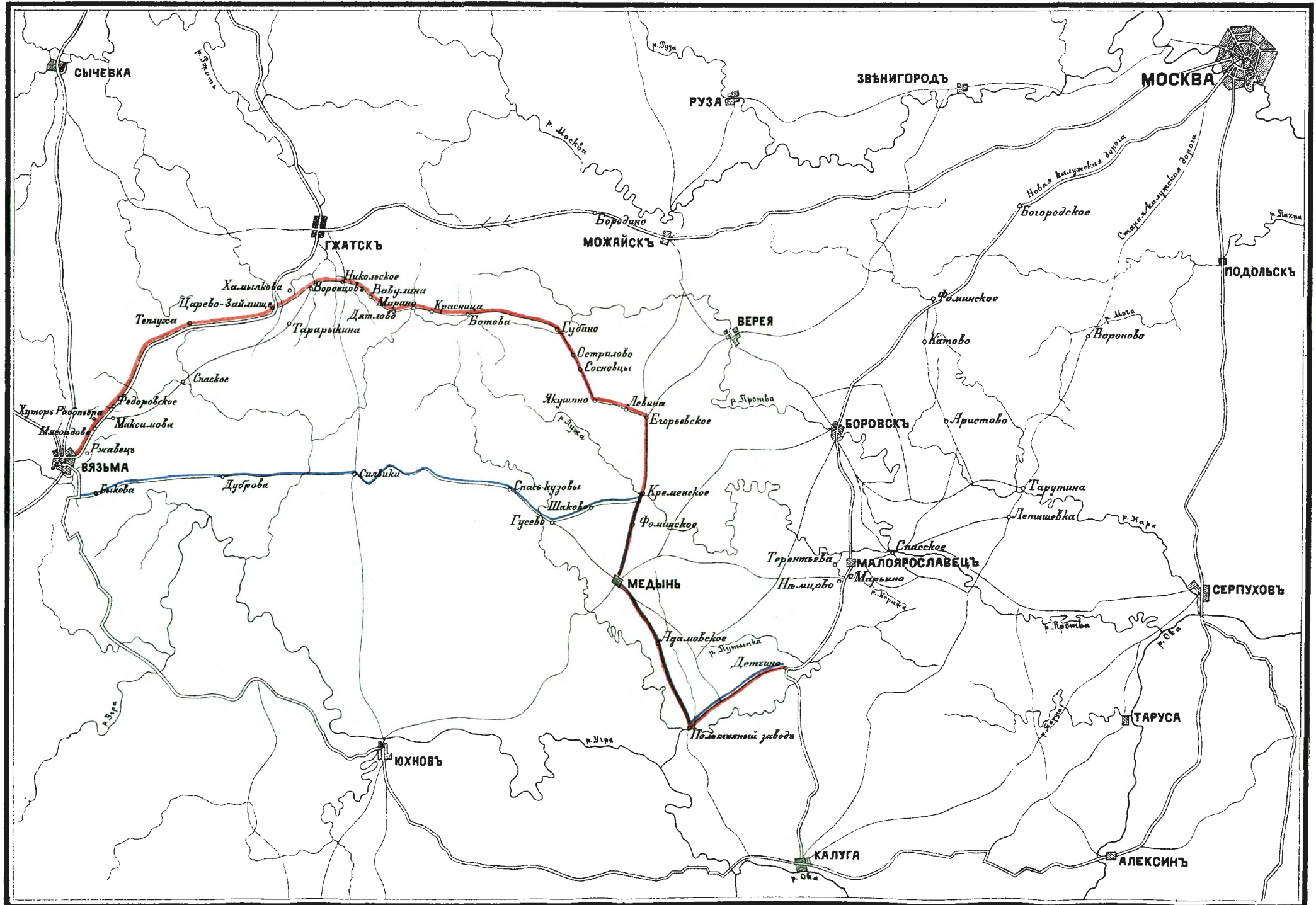
Масштабъ

Саж. 500 400 300 200 100 0 1 верста.

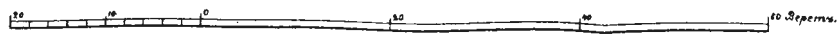
А Главныя силы Кутузова. **В** Корпусъ Дохтурова. **С** Атака 26.и дивизіи Паскевича.
Д Дивизія Князя Хованскаго. **М** Войска Вице-Короля.

Лит. Р.ГОЛКЕ, С.П.Б.

КАРТА ДВИЖЕНІЯ ОТРЯДА ГЕНЕРАЛЪ-МАІОРА ПАСКЕВИЧА ОТЬ С. ДЕТЧИНА КЪ Г. ВЯЗЬМѢ (СЪ 15 ПО 29 ОКТЯБРЯ 1812 Г.)



— Движеніе отряда Генералъ-Маіора Паскевича. — Движеніе Главной Арміи.
 << Движеніе Французской арміи.



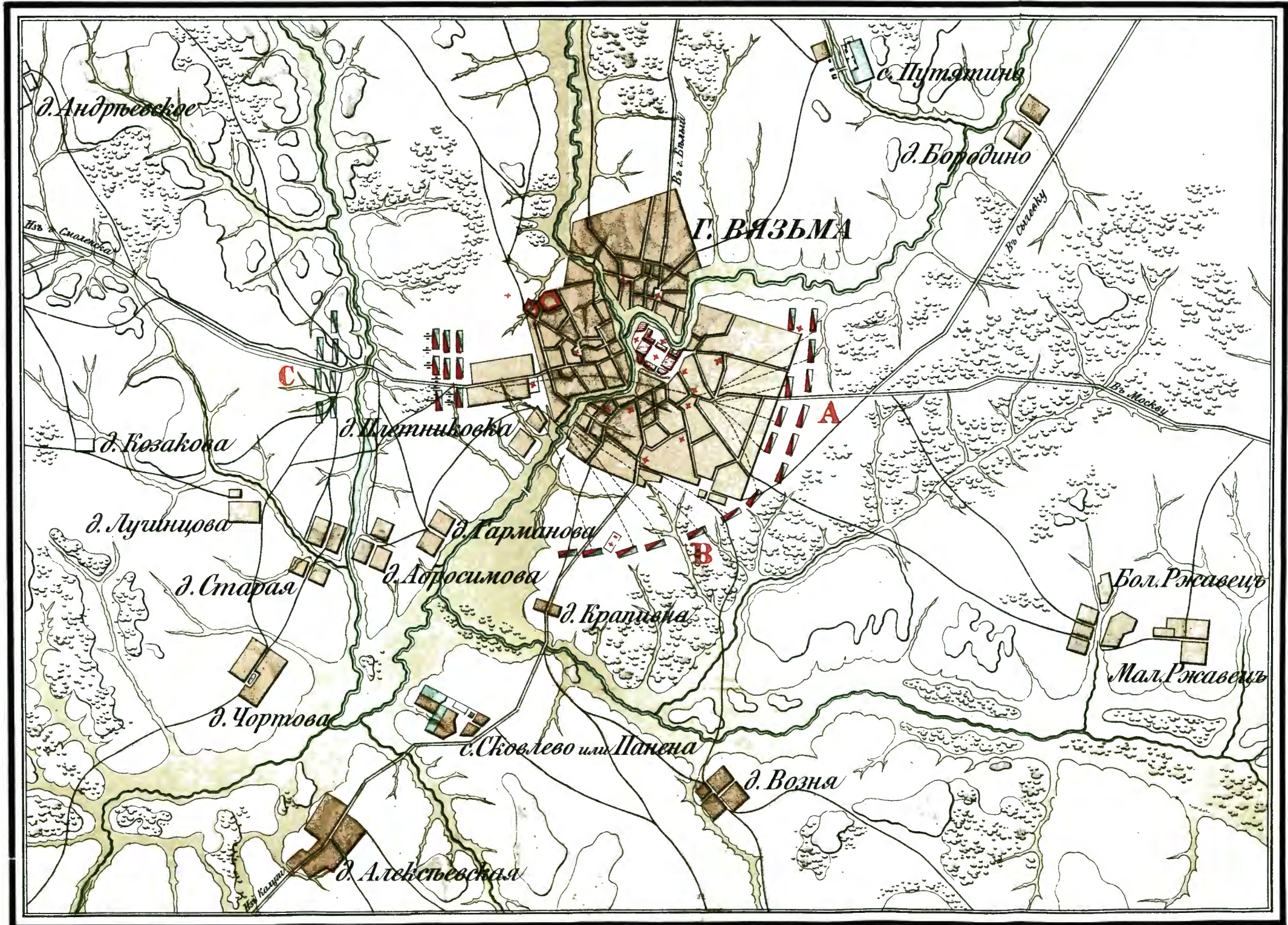
Лит. Р. Г. И. К. С. П. Б.

ПЛАНЪ

СРАЖЕНІЯ ПРИ Г. ВЯЗЬМЪ

22²⁰ Октября 1812 г.

Масштабъ
 Са.ж. 500 100 300 200 100 0 1 2 версты



А Генераль Маіоръ Паскевичъ **В** Генераль Маіоръ Чоглоковъ **С** Непріятель

Лит. Р. Голике С.П.Б. Троицкій пер. № 18-20.

КАРТА

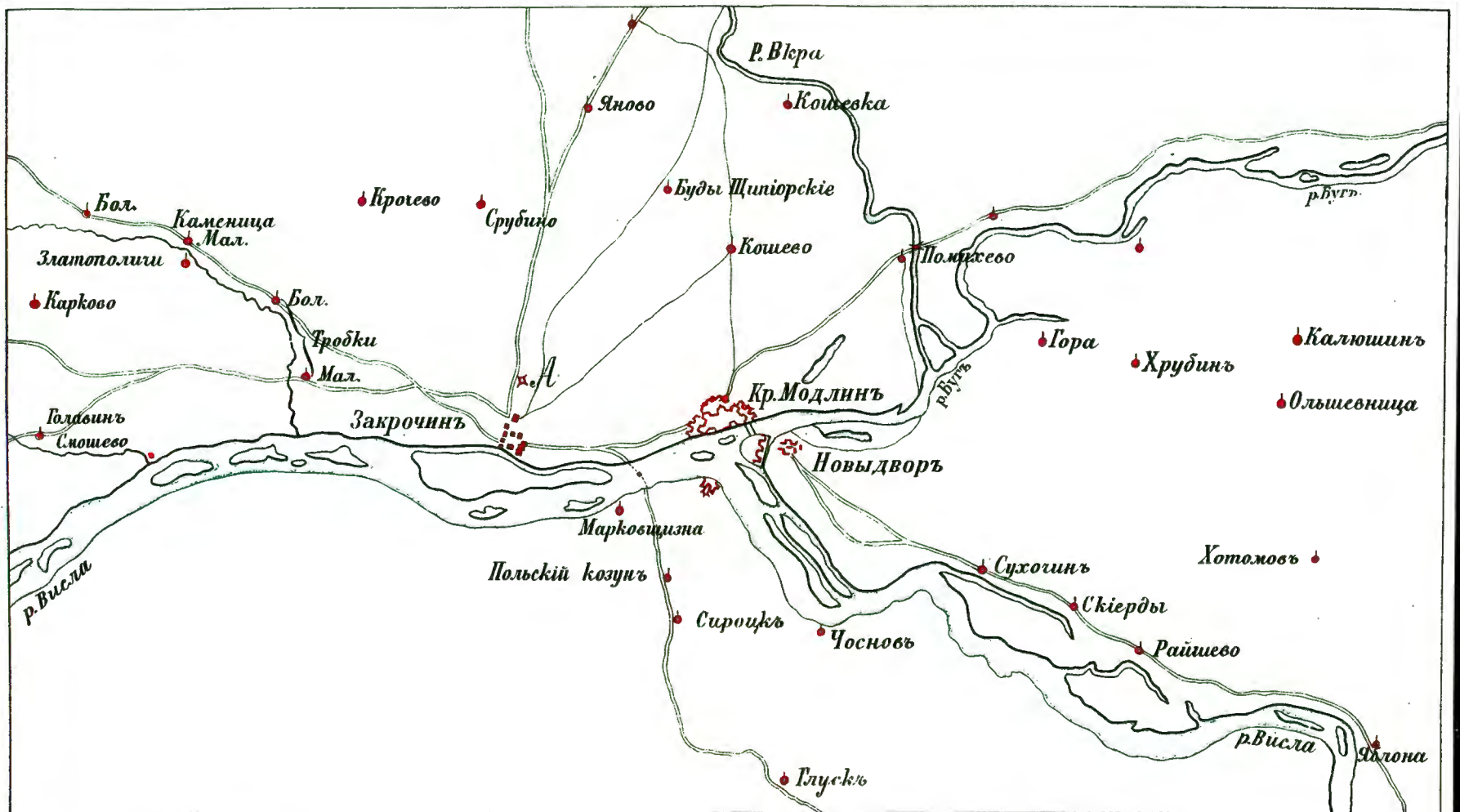
РАСПОЛОЖЕНІЯ ВОЙСКЪ БЛОКИРУЮЩИХЪ КРѢПОСТЬ МОДЛИНЪ

ПОДЪ КОМАНДОЮ ГЕНЕРАЛЪ МАІОРА ПАСКЕВИЧА

составленная Свиты Его Императорскаго Величества по

Квартирмейстерской части капитаномъ Меннеромъ

въ Февралѣ 1813 г.



I^о или Главный отрядъ.

отъ праваго берега рѣки Вкры и до праваго зѣва берега рѣки Вислы подъ командою Генералъ-Маіора Паскевича.

12 Дивизіи

- Полки Смоленскій д. Смошево.
- Нарвскій д. Кошево.
- Алексопольскій д. Златополице.
- 6 Егерскій д. Бол. и Мал. Тробки.

26 Дивизіи

- Орловскій
 - Ладозжскій
 - Полтавскій
 - 5 Егерскій
- } м. Закрочинъ.

Кавалерія

- Оренбургскій Уланскій въ д. Ялово.

Казачьи

- Владова 2^о въ дер. Крочево.
- Андриянова 1^о въ д. Срубинъ или Струбинъ.
- Андриянова 3^о въ д. Буды Щипіорскіе.

Артиллерія

- Батареинная рота № 26 въ д. Головинъ.
- Легкая рота № 47, въ д. Карково.
- — — № 48, м. Закрочинъ.
- Квартира Отряд. командира м. Закрочинъ.
- Лазаретъ въ дер. Бол. Каменницъ.
- Сборное мѣсто у редута А.

II Отрядъ.

отъ лѣваго берега р. Вкры до праваго берега р. Вислы подъ командою Генералъ-Маіора Линдфорса.

13 Дивизіи

- Полки Галицкій
- Саратовскій
- Великолуцкій
- Сибирс. Уланскій въ д. Хрубинъ.

Кавалерія

- Данилова 2^о въ д. Гора
- Калмыцкій 1^о — Скьерды.

Артиллерія

- Леская рота № 18, въ д. Каюшинъ.
- Квартира Отряднаго командира въ дер. Райшево.
- Лазаретъ въ дер. Яблоны.
- Сборное мѣсто въ дер. Райшево.

Пионерная рота 1^о Пионернаго полка въ м. Сироцкѣ для сръзанія Тетъ-депона.



III Отрядъ.

между лѣвыми берегами рѣки Вислы подъ командою Войска Донскаго Войскового старшины Шамшева 2^о.

13 Дивизіи

3 роты изъ каждаго полка, занимаютъ мѣста съ казацкимъ полкомъ Шамшева 2^о въ дер. Марковицины.

- Польскій козунъ.
- Чосновъ.

Квартира Отряднаго командира въ дер. Марковицины.

Лазаретъ въ дер. Гускъ.

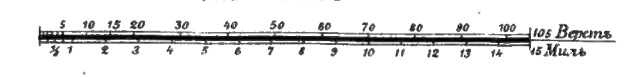
Сборное мѣсто въ д. Польскій козунъ.



КАРТА

Движенія 26^{ой} пѣхотной дивизіи подъ начальствомъ генерала Паскевича въ 1813 году.

Масштабъ

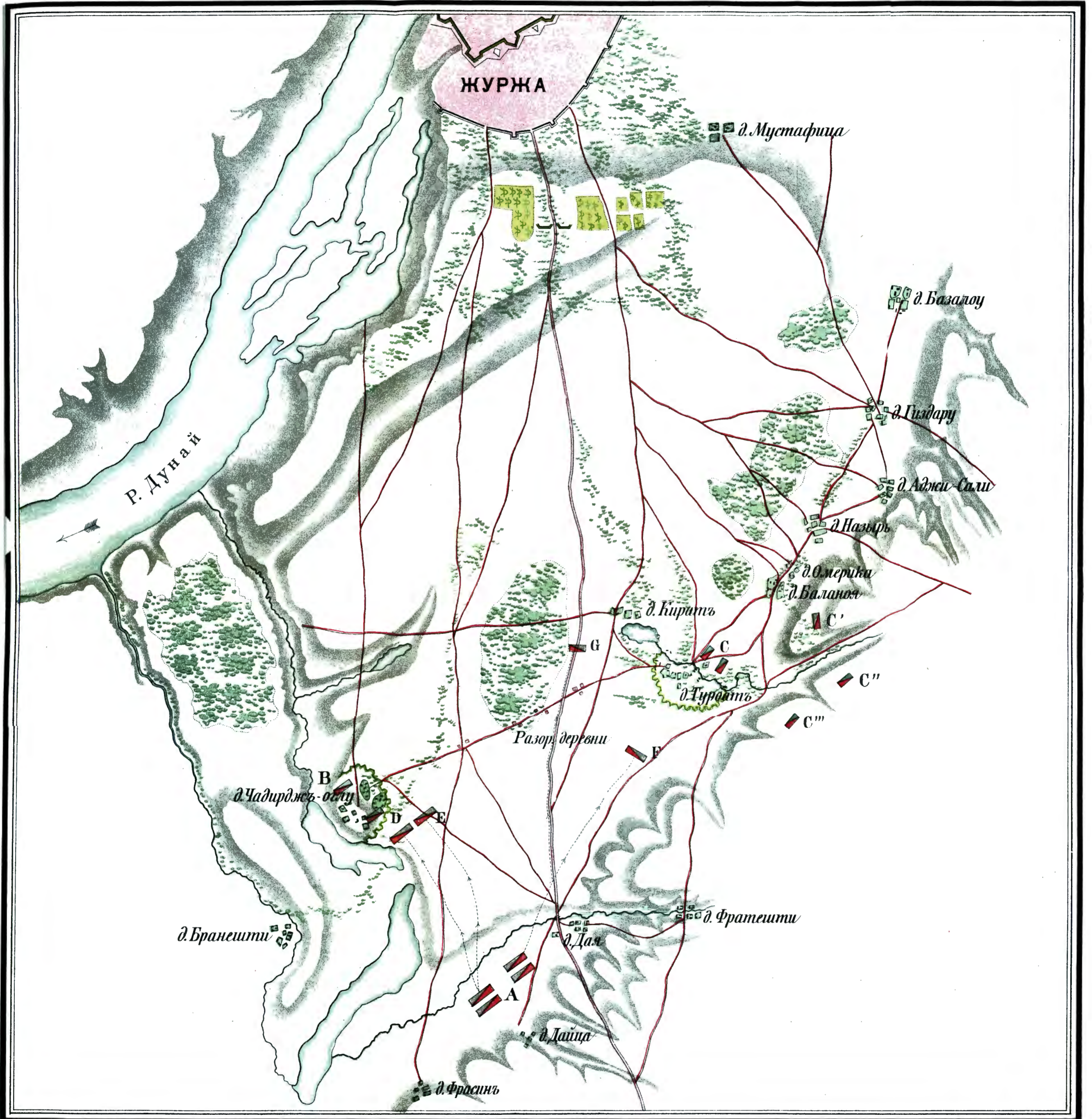


Лит. Р. Голицыне СПБ. Трещинскій пер. № 18-20.

ПЛАНЪ

СРАЖЕНІЯ ПРИ ДЕРЕВНЪ ТУРБАТЪ

5 и 6 Марта 1807 г.



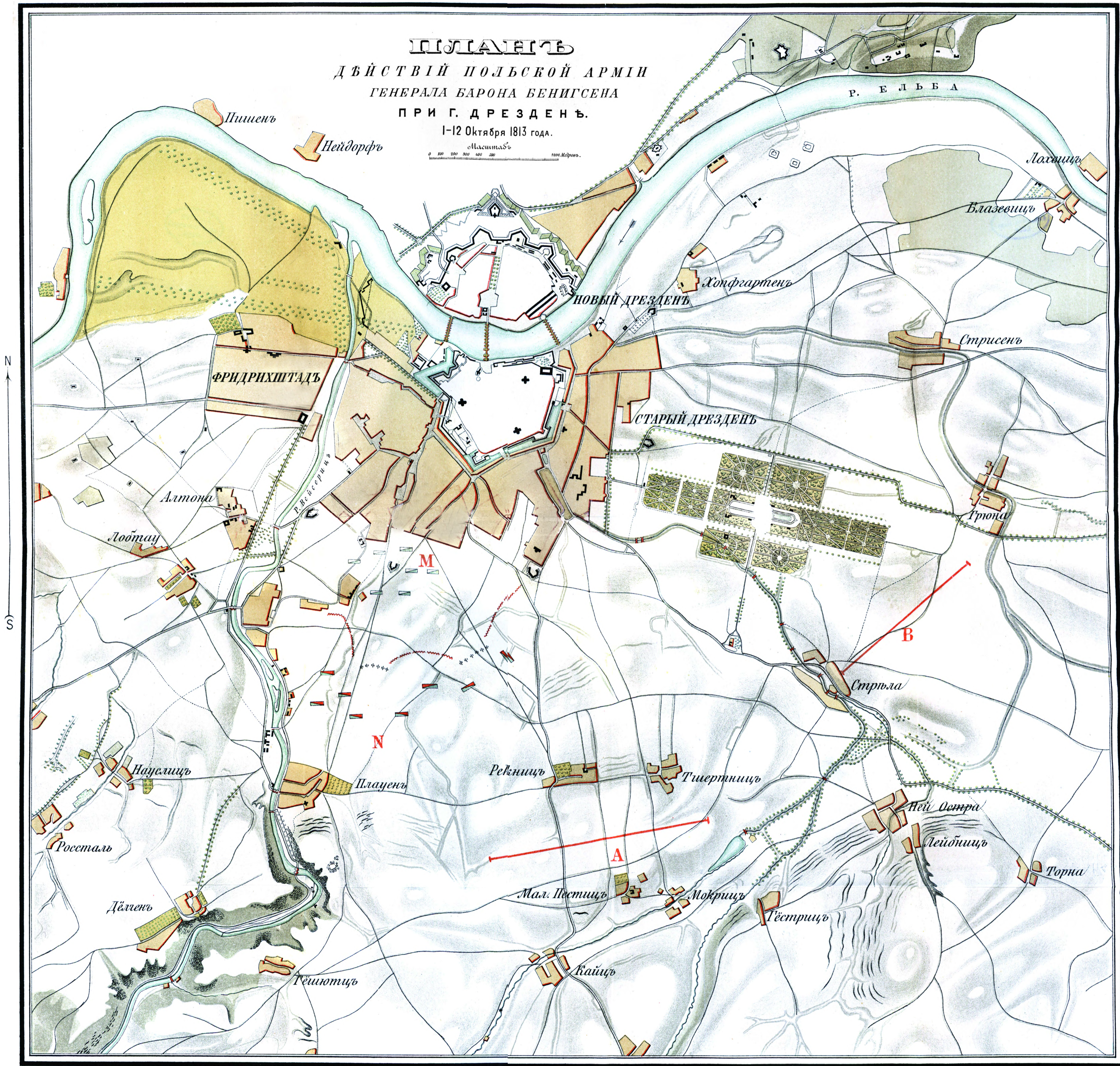
Лит. Р. Голке, С. П. Б.

- | | | | |
|---|---------|--|-------------------------------------|
| A | Колонн: | Генерала Милорадовича | } 5 ^{го} Марта на разсвѣтъ |
| | " | " Михельсона | |
| D | Колонна | Уланіуса | |
| E | " | Исаева | |
| F | " | Милорадовича 2 батал. 8 оруд. 10 эскадр. | |
| G | " | Бахметьева 12 " 2 бат. 8 " " | |

- | | |
|------|-------------------|
| B | } Турецкіе отряды |
| C | |
| C' | |
| C'' | |
| C''' | |

ПЛАНЪ
ДѢЙСТВІЙ ПОЛЬСКОЙ АРМІИ
ГЕНЕРАЛА БАРОНА БЕНИГСЕНА
ПРИ Г. ДРЕЗДЕНЪ.
 1-12 Октября 1813 года.

Масштабъ
 0 200 400 600 800 1000 Метровъ.



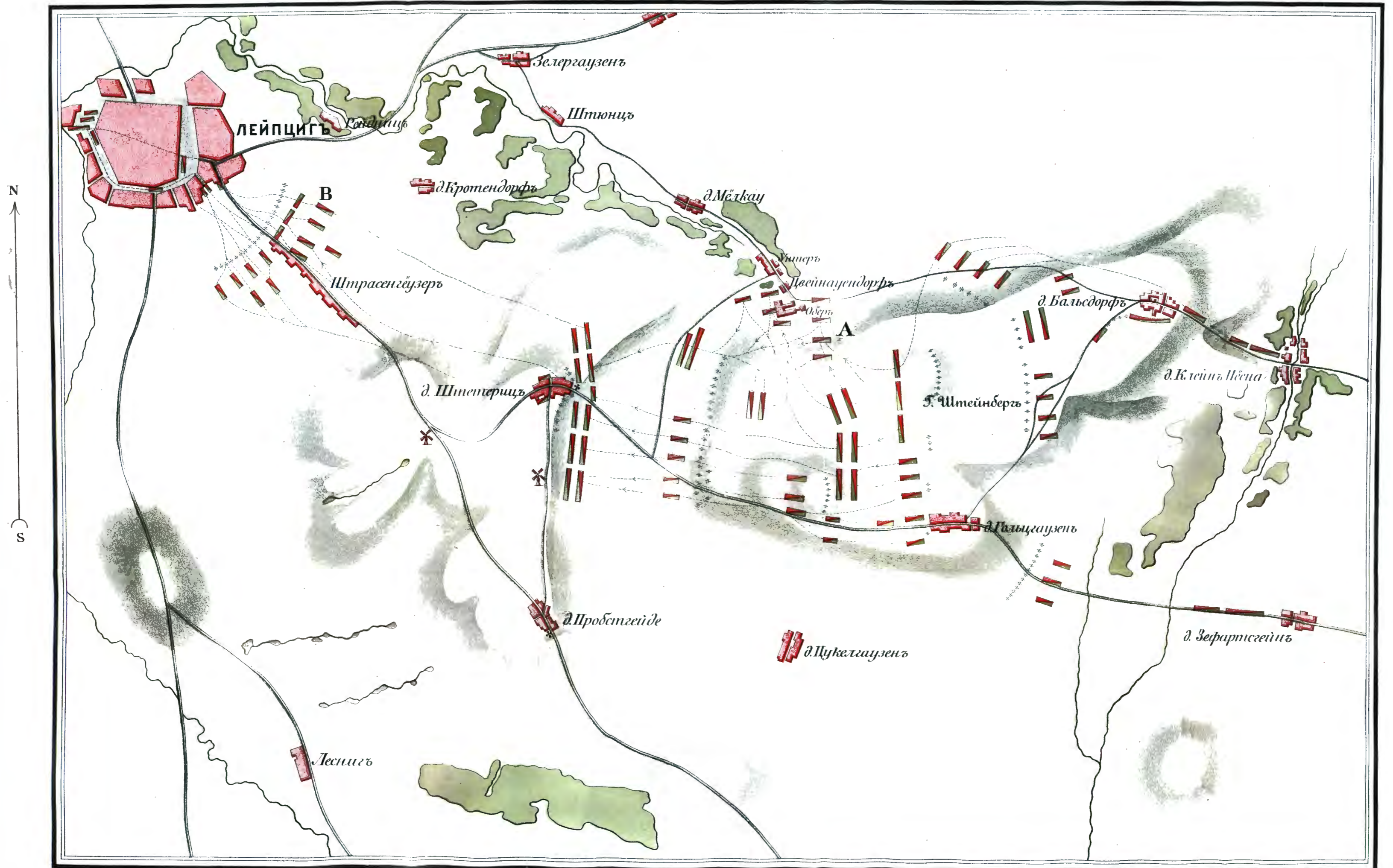
А Расположеніе корпуса Генерала Маркова. **В** Опаленіе Графа Толстого.
Н Дивизія Генерала Паскевича, отброшена въ деревню Плауенъ преслѣдуемая до укрѣпленій Дрездена. **М** Отступленіе Французовъ.

Лит. Р. Голицы С. П. В. Троицкій пер. № 18 20.

ПЛАНЪ

движеній корпуса Генерала отъ Инфантеріи Дохтурова 6 и 7^{го} Октября 1813 г. въ сраженіи подъ

ЛЕЙПЦИГОМЪ



Копія съ карты, составленной въ 1813 году Свѣтлыи Его Императорскаго Величества по квартирмейстерской части подполковникомъ Теннеромъ

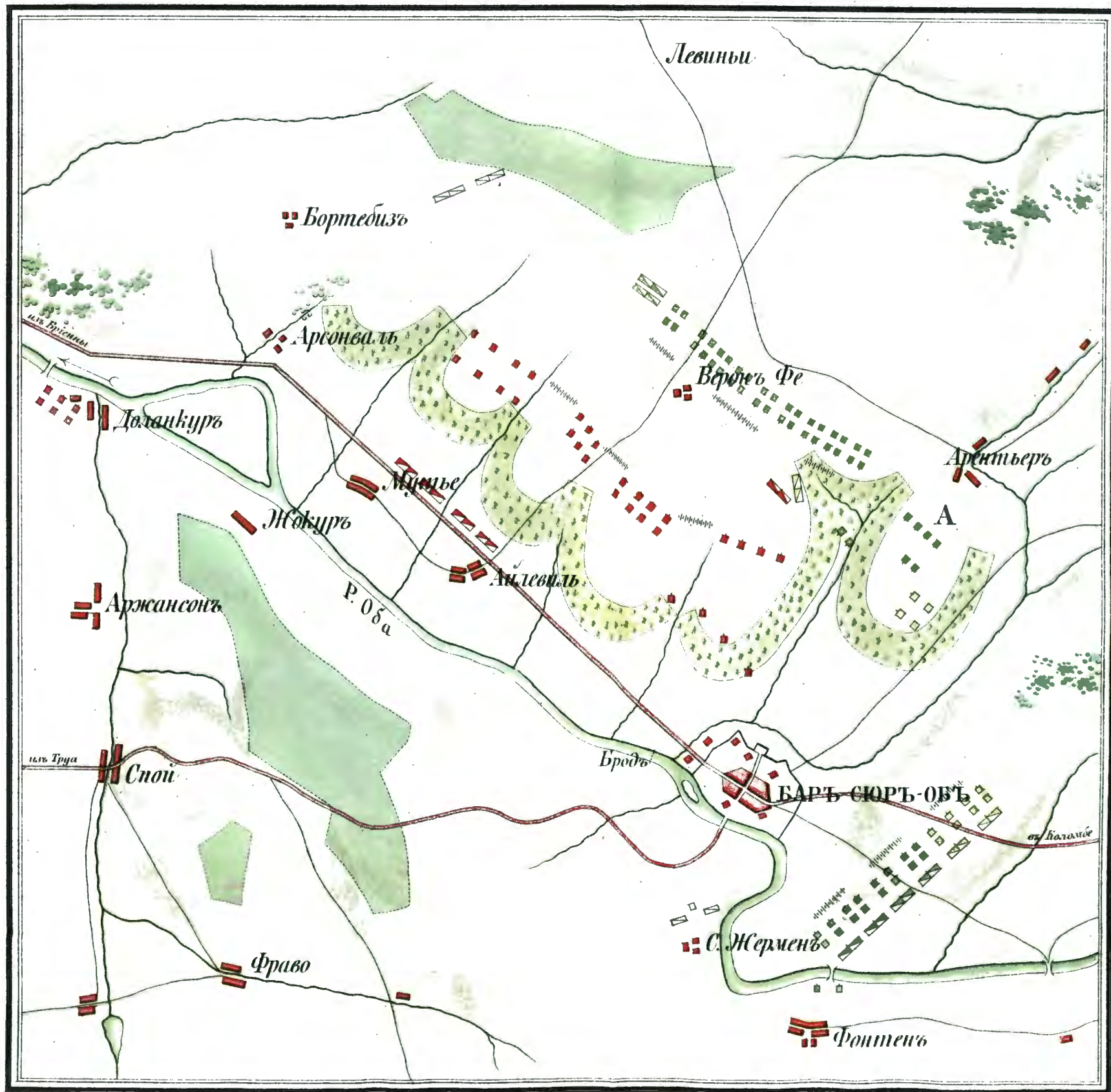
Масштабъ
100 200 шаговъ

Лит. Р. Голицыи С. П. Б. Троицкій пер. № 18-20.
А Атака Генералъ-Маіора Паскевича послѣ занятія имъ позиціи Штейнберга.
В Движеніе Генералъ-Маіора Паскевича на штурмъ г. Лейпцига.

ПЛАНЪ

СРАЖЕНІЯ ПРИ БАРЬ-СЮРЪ-ОБЪ

15^{го} 27^{го} Февраля 1814 г.



Лит. Р. Голико, С. П. Б.

А Движеніе Дивизіи Генерала Паскевича

ПЛАНЪ КРѢПОСТИ ИЗМАИЛА

1807 Г.



- A. Отрядъ Генерала Ротгофа
- B. ————— Воинова
- D. ————— Засса

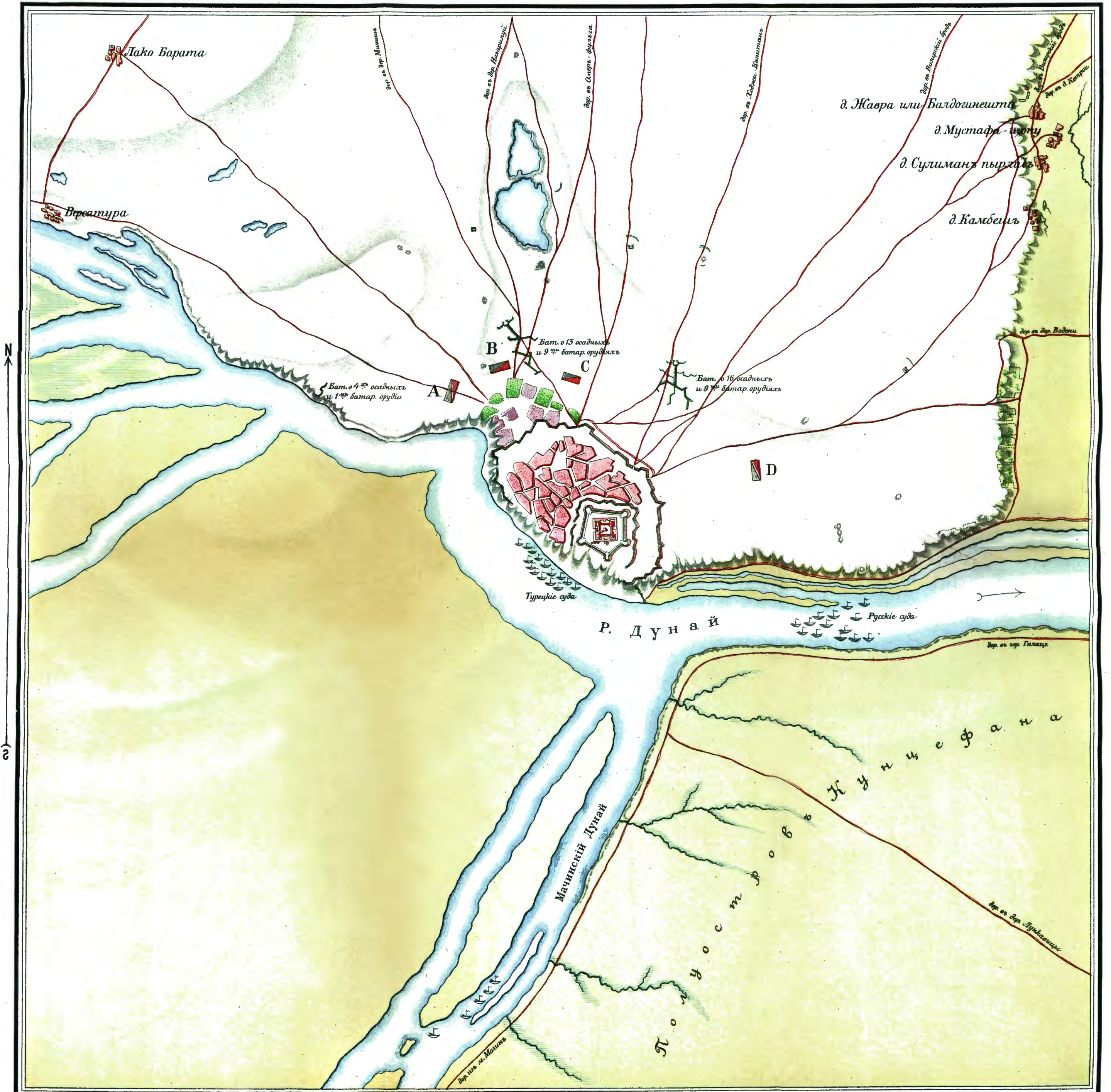
Масштабъ.
0 25 50 100 200 300 400 500 Саженъ

Лит. Р. Голице, С. П. Б.

ПЛАНЪ

ОБЛОЖЕНІЯ КРѢПОСТИ БРАЙЛОВА

8 Апрелья 1809 г.



Лит. Р. Голице СПб. Троицкій пер. №18-20.

А Колоня Князя Вяземскаго

В „ „ Генерала Рѣпинскаго

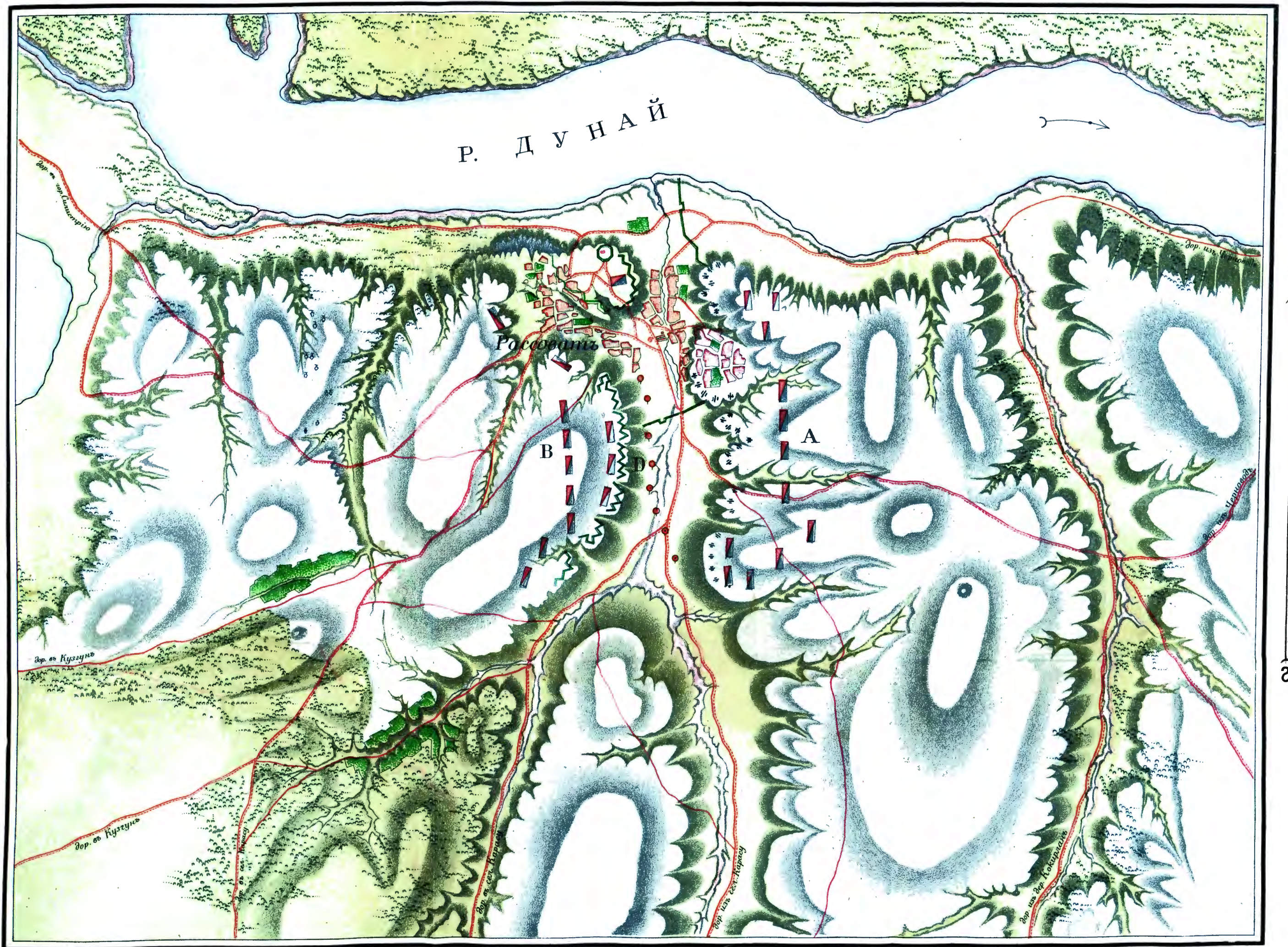
Штурмъ въ ночь съ 19^{го} на 20 Апрелья 1809 года

С Колоня Генерала Хитрова

Д „ „ Эссена

ПЛАНЪ

СРАЖЕНІЯ ПРИ РАССОВАТЪ



Сраженіе 5 Сентября 1809 года

А. Русская армія.

В. Расположеніе Турецкаго отряда Хозревъ Мегметъ Паши (12^{тыс.} войс. армія)

Д. Казаки Платова.

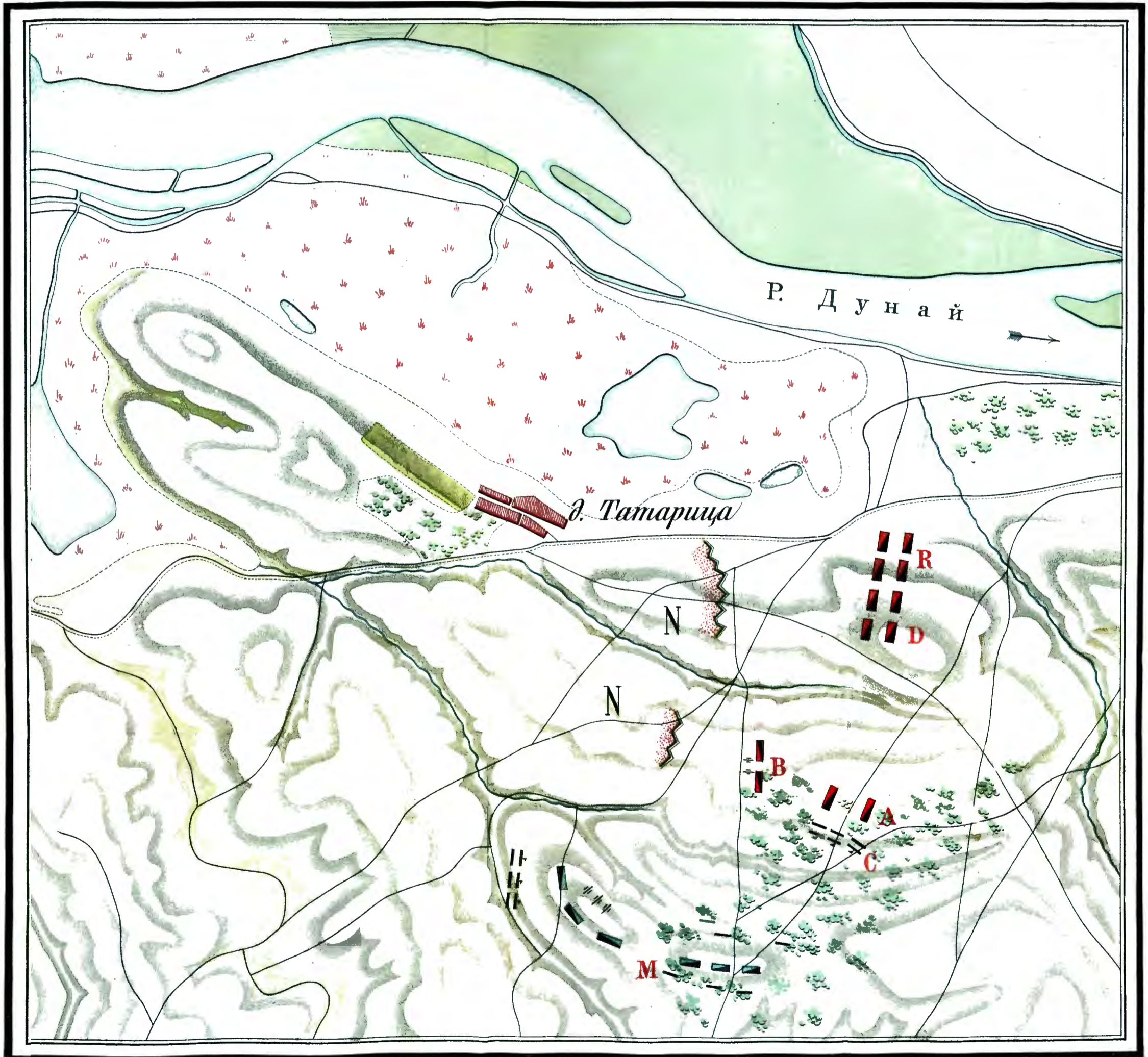
Масштабъ
шаговъ 500 400 300 200 100 0 500 1000 шаговъ.

Лит. Р. Голицы С.П.Б. Троицкій пер. № 16-20.

ПЛАНЪ СРАЖЕНІЯ ПРИ ДЕР. ТАТАРИЦѢ.

Масштабъ въ дюймъ 1 верста.

Саж.: 500 400 300 200 100 0 1 2 версты



В Князь Трубецкой. **А** Паскевичъ. **С** Кавалерія графа Палена.
Р II.^а колона. **Д** III.^а колона **М** Отрядъ Мухтара Паши.

NN Главная
Позиція непріятели.

Лит. Р. Голике, С. П. Б.

ПЛАНЪ

СРАЖЕНІЯ И ШТУРМА УКРѢПЛЕННАГО

ГОРОДА БАЗАРДЖИКА

22^{го} Мая 1810 года

Масштабъ



- | | | | |
|---|---------------------------|---|-------------------------|
| А | Колонна Князя Долгорукова | Д | Колонна Полк. Паскевича |
| В | „ „ Ген. М. Цызырева | М | „ „ Графа Бильмана |
| С | „ „ Ген. Лейт. Маркова | Р | „ „ „ Севъ-При |
| | | Н | „ „ „ Воронцова |

Подъ общимъ начальствомъ
Генерала Воинова

Копія плана, представленнаго изъ Главной Квартиры Арміи Графа
Каменскаго въ Іюль 1810 г. (Военно-Ученый Архивъ)

ПЛАНЪ КР. ВАРНЫ.

Масштабъ

Саж. 1500 1200 900 600 300 0 3 6 верст.



Лит. Р. Голикъ, С.П. Б.

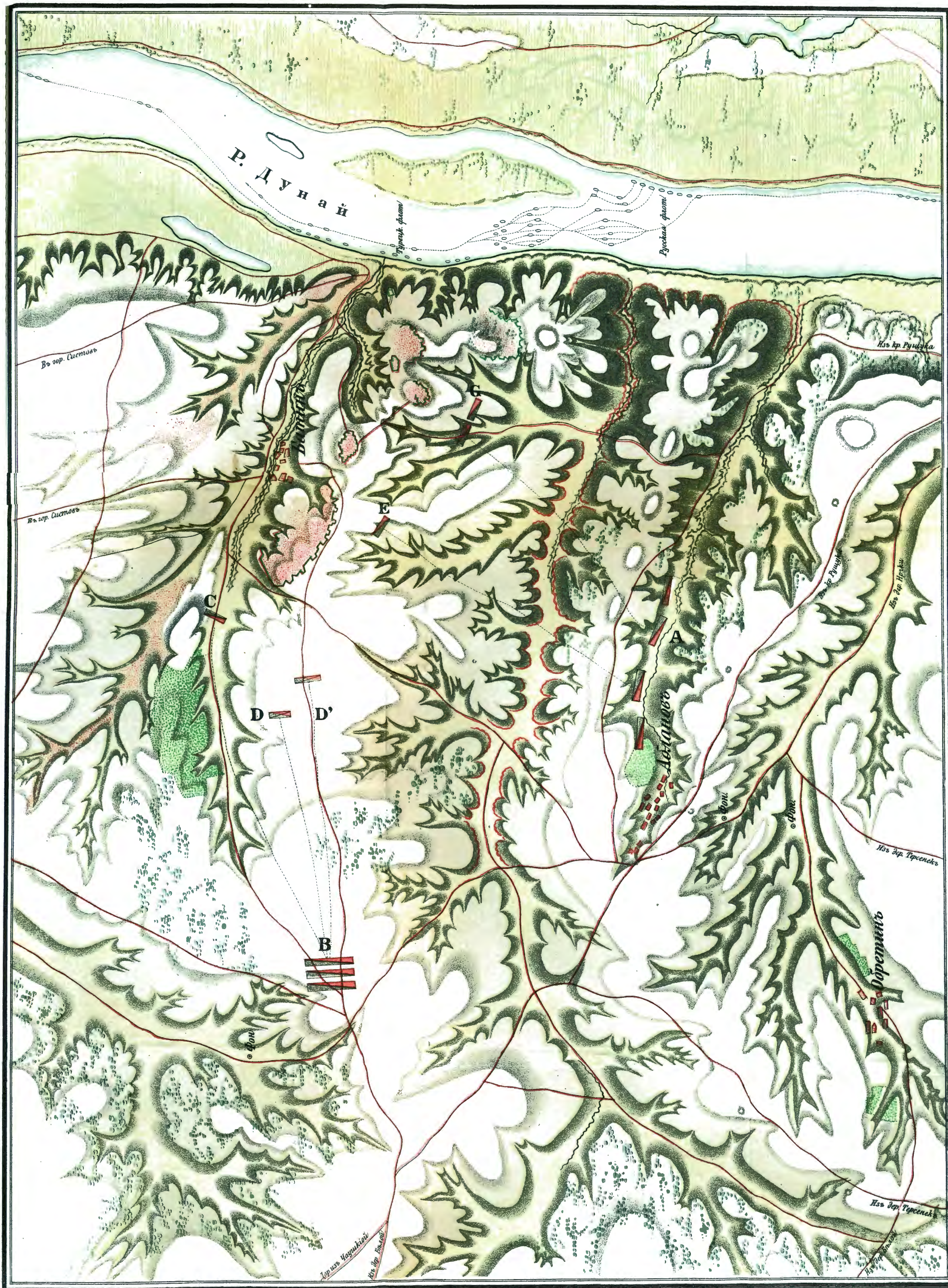
А Движеніе отряда Флигель Адъютанта Паскевича 1^{го} и 2^{го} Іюня.

В Позиція Флигель Адъютанта Паскевича въ бою 17^{го} Іюня.

ПЛАНЪ

СРАЖЕНІЯ ПРИ СЕЛѢ БАТИНѢ

26 Августа 1810 года



Масштабъ

Лит. Р. Голике, С. П. Б.

Саж. 800 400 200 100 0 1 2 Верст.

А. Биваки на ночь 25^е Августа: Уваровъ, Мювайскій

Д. — Сабанъева

В. Бивакъ корпусовъ: Кульнева, Сабанъева, Сень-При.

Д' — Сень-При

Первоначальное движеніе сраженія.

Е. — Уваровъ (Въ составъ этой колонны былъ Винейскій полкъ подъ командою Флигель-Адьютанта Паскевича.)

С. Колонна Кульнева

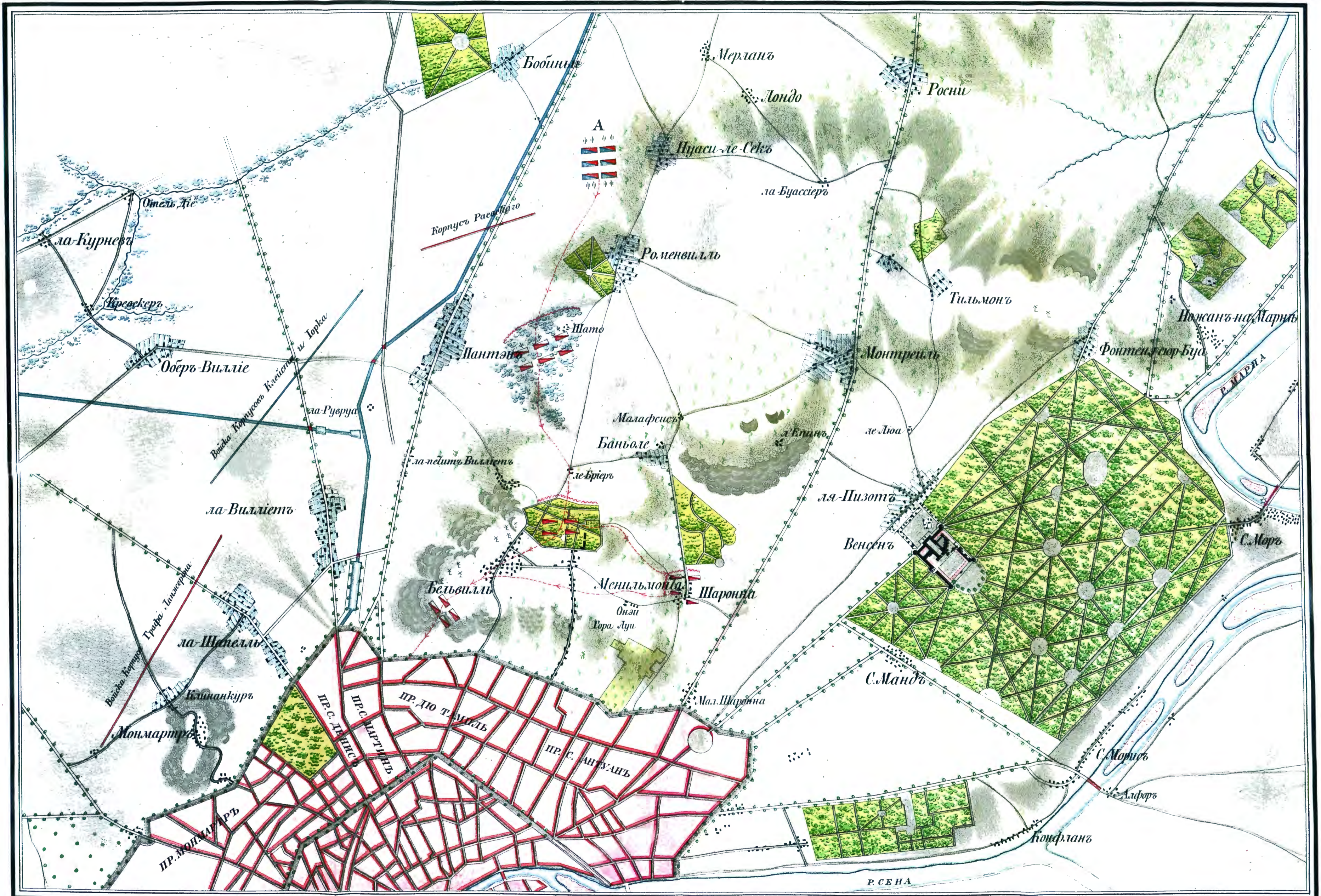
Г. — Мювайскій.

ПЛАНЪ

БИТВЫ ПОДЪ ПАРИЖЕМЪ
13/30 Марта 1814 г.

Масштабъ

1000 2000 метровъ



А Движеніе Генерала Паскевича

Лит. Р. Голицы С. П. Б. Троицкий пер. № 18-20.

ГЕНЕРАЛЬ-ФЕЛЬДМАРШАЛЪ
КНЯЗЬ ПАСКЕВИЧЪ

ЕГО ЖИЗНЬ И ДѢЯТЕЛЬНОСТЬ.

ПО НЕИЗДАННЫМЪ ИСТОЧНИКАМЪ СОСТАВИЛЪ

Генеральнаго Штаба Генераль-Лейтенантъ

КНЯЗЬ ЩЕРБАТОВЪ.

8 КАРТЪ и ПЛАНОВЪ
КО
ВТОРОМУ ТОМУ
Августъ 1826—Октябрь 1827 гг.



Складъ у **В. А. БЕРЕЗОВСКАГО.**
С.-Петербургъ, Колокольная, собственный домъ, № 14.
1890.

ОГЛАВЛЕНІЕ:

1. Карта театра войны съ персіянами 1827 года
 2. Планъ сраженія при г. Елисаветопольъ
13 Сентября 1826 года
 3. Кроки собственноручно составленнаго плана
сраженія при г. Елисаветопольъ
Генераль-Адъютантомъ Паскевичемъ 1827 года
 4. Карта военныхъ дѣйствій отряда
Генераль-Адъютанта Паскевича съ 24 Октября
по 1 Ноября 1826 года
 5. Планъ крѣпости Абасъ Абада съ показаніемъ
Генераль-Адъютанта Генерала отъ Инфантеріи
Паскевича
 6. Планъ сраженія при урочище Джеванъ-Булахъ
подъ начальствомъ Генераль-Адъютанта Генерала
отъ Инфантеріи Паскевича 5 Іюля 1827 года
 7. Планъ крѣпости Сердаръ Абада, взятой
Генераль-Адъютантомъ Генераломъ отъ Инфантеріи
Паскевичемъ Сентября 19 дня 1827 года
 8. Планъ крѣпости Эривани съ обозначеніемъ
осадныхъ работъ съ 25 Сентября по 1 Октября
1827 года
-


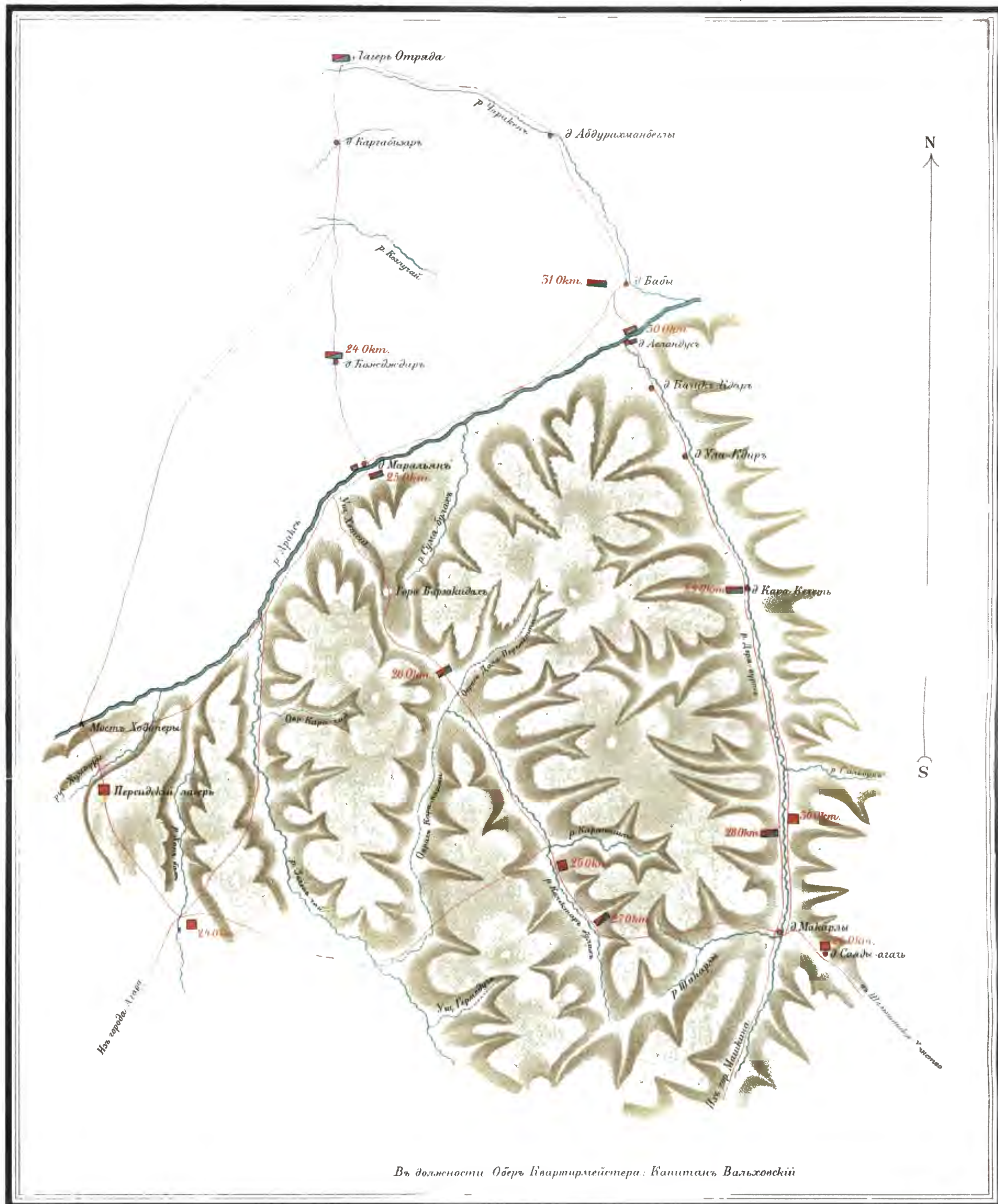
КАРТА ТЕАТРА ВОЙНЫ СЪ ПЕРСИЯНАМИ 1827 г.

Масштабъ 20 в. 10 миль
20 10 0 20 10 0 50 верст.



КАРТА ВОЕННЫХЪ ДѢЙСТВІЙ ОТРЯДА ГЕНЕРАЛЪ-АДЪЮТАНТА ПАСКЕВИЧА съ 24^{го} Октября по 1^е Ноября 1826 года.

Масштабъ
Въ Англійскомъ дюймѣ 7^{ми} верстѣ

Въ должности Оберъ-Квартирмейстера: Канцеляр Вальховскій

Изд. оныке 1827

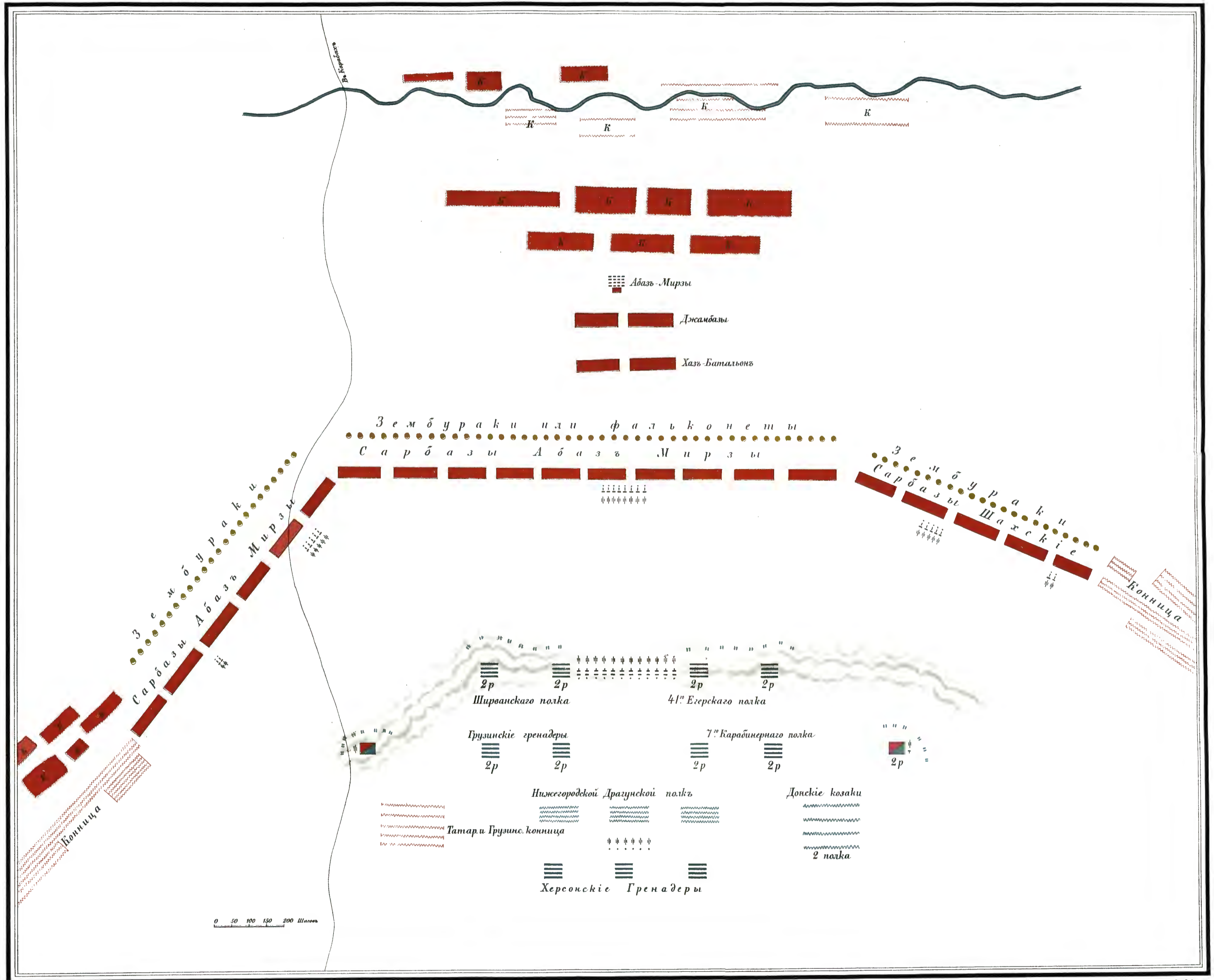
КРОКИ

СОБСТВЕННОРУЧНО СОСТАВЛЕННАГО ПЛАНА СРАЖЕНІЯ

ПРИ Г. ЕЛИЗАВЕТОПОЛЬ

ГЕНЕРАЛЪ АДЪЮТАНТОМЪ ПАСКЕВИЧЕМЪ

13^{го} Сентября 1827 года.



ПЛАНЪ
КРѢПОСТИ АБАСЪ АБАДА
 СЪ ПОКАЗАНІЕМЪ ПРОИЗВЕДЕННОЙ АТАКИ
 ПОДЪ НАЧАЛЬСТВОМЪ ГЕНЕРАЛЪ-АДЪЮТАНТА ГЕНЕРАЛА ОТЪ ИНФАНТЕРІИ
ПАСКЕВИЧА.

Масштабъ. 1:100000



ИЗЪЯСНЕНІЕ.

- а. Армянская церковь.
- б. Главная гауптвахта.
- с. Ханский домъ.
- д. Татарская мечеть.
- е. Казармы.
- ф. Пороховые погреба.
- г. Кавальеры.
- и. Ворота. } Нахичеванскія.
- к. Лавки. } Аракскія.
- л. Близкія конюшни. } Нейтрамскія.
- м. Первая ночь на 3 Юля.
- н. Вторая » » 4 »

- п. Обывательскія строенія.
- о. Мостъ, на арбахъ черезъ рѣку, по вѣзятіи крѣпости устроенный по причинѣ слабого грунта, неудобнаго къ постановленію арбенихъ колесъ, ниже имѣющаго мостовымъ прикрытіемъ.
- р. Эпюлементъ, сдѣланный для прикрытія арбаного моста и соединенъ куртиною съ мостовымъ прикрытіемъ.
- Третья ночь на 5 Юля.
- Четвертая » » 6 »
- Пятая » » 7 »

Работы не производили.

ОТНОСИТЕЛЬНО АТАКИ.

- Q. Значительное возвышеніе, служившее къ поднятію на мельницу воды, коимъ пользовались при заложеніи батарей правого фланга атаки на 12-ть бат. орудій, въ ночь на 3-е Юля, устроенной противъ лѣваго фаса атакованнаго бастіона, а на 6 легкихъ орудій въ ночь на 4-е число противъ фланга очищающаго правый фасъ атакованнаго бастіона.
- R. Батарея на лѣвомъ флангѣ атаки, устроенная на 6 легкихъ орудій въ ночь на 3-е число для атаки лѣваго фаса атакованнаго бастіона и дѣйствія во фронтъ флангу, очищающему сей фасъ, въ коемъ предположена брешь.
- S. Редутъ на правой сторонѣ р. Аракса на 6 конныхъ орудій въ ночь на 4-е число устроенный съ намѣреніемъ беспокоить непріятели дѣйствіемъ во внутрь крѣпости и въ тылъ нѣкоторымъ верхамъ оной, между коими и флангу очищающему предположенный къ брешѣ фасъ и для атаки фаса прилежащаго лѣваго бастіона.
- T. Дѣя батареи на правомъ и лѣвомъ флангахъ 2-й парал. устроенные въ ночь на 7-е число Юля не были еще вооружены. Примѣчаніе. Часть стѣны и вала въ профили № 2-й показанные отъ дѣйствія артиллеріи во время атаки разрушены, но по вѣзятіи крѣпости приведены были въ прежнее состояніе.

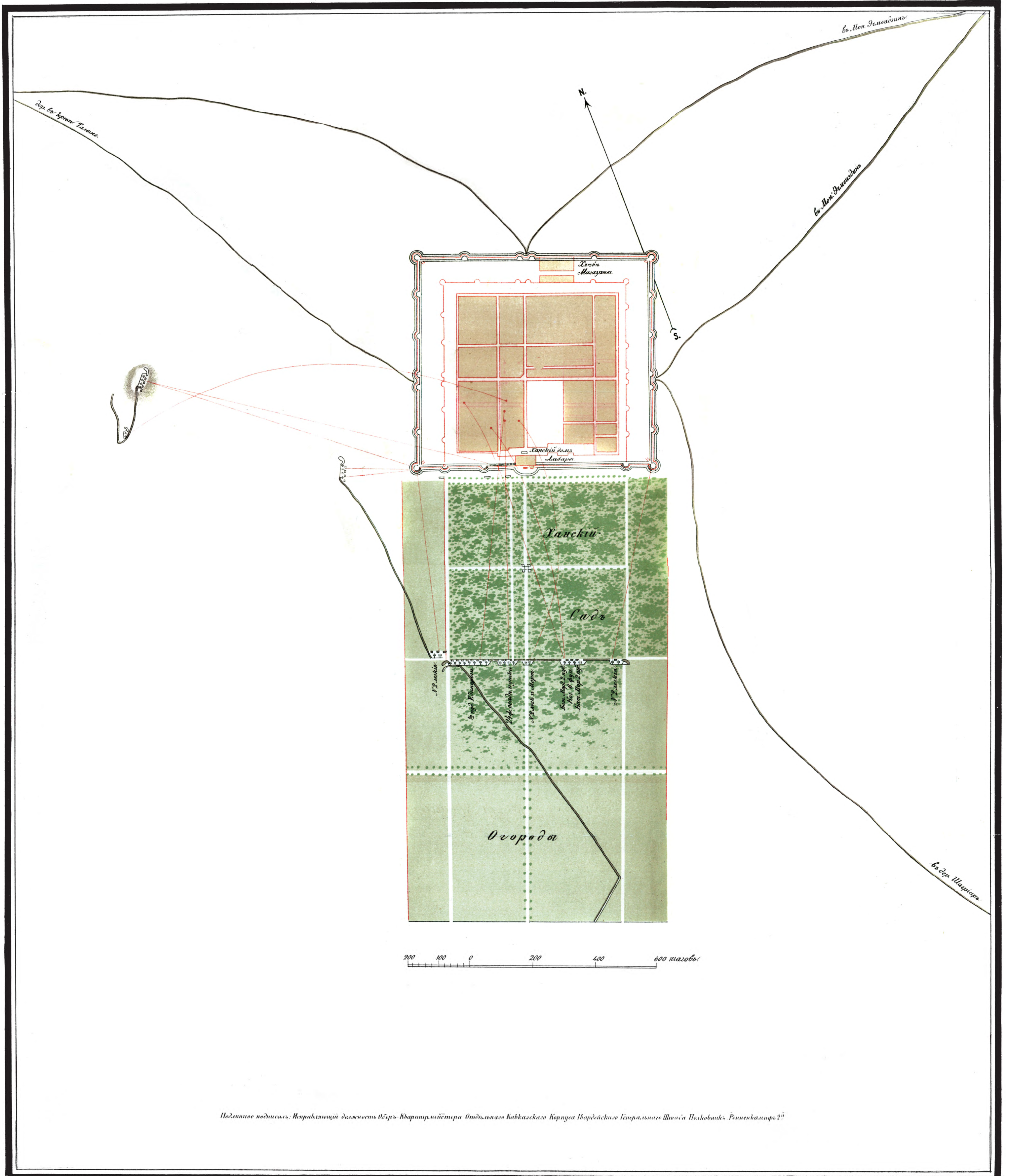
ПЛАНЪ

КРЪПОСТИ СЕРДАРЪ АБАДА

ВЗЯТОЙ ГЕНЕРАЛЪ АДЪЮТАНТОМЪ ГЕНЕРАЛОМЪ ОТЪ ИНФАНТЕРІИ

ПАСКЕВИЧЕМЪ

Сентября 19 Дня 1827 года

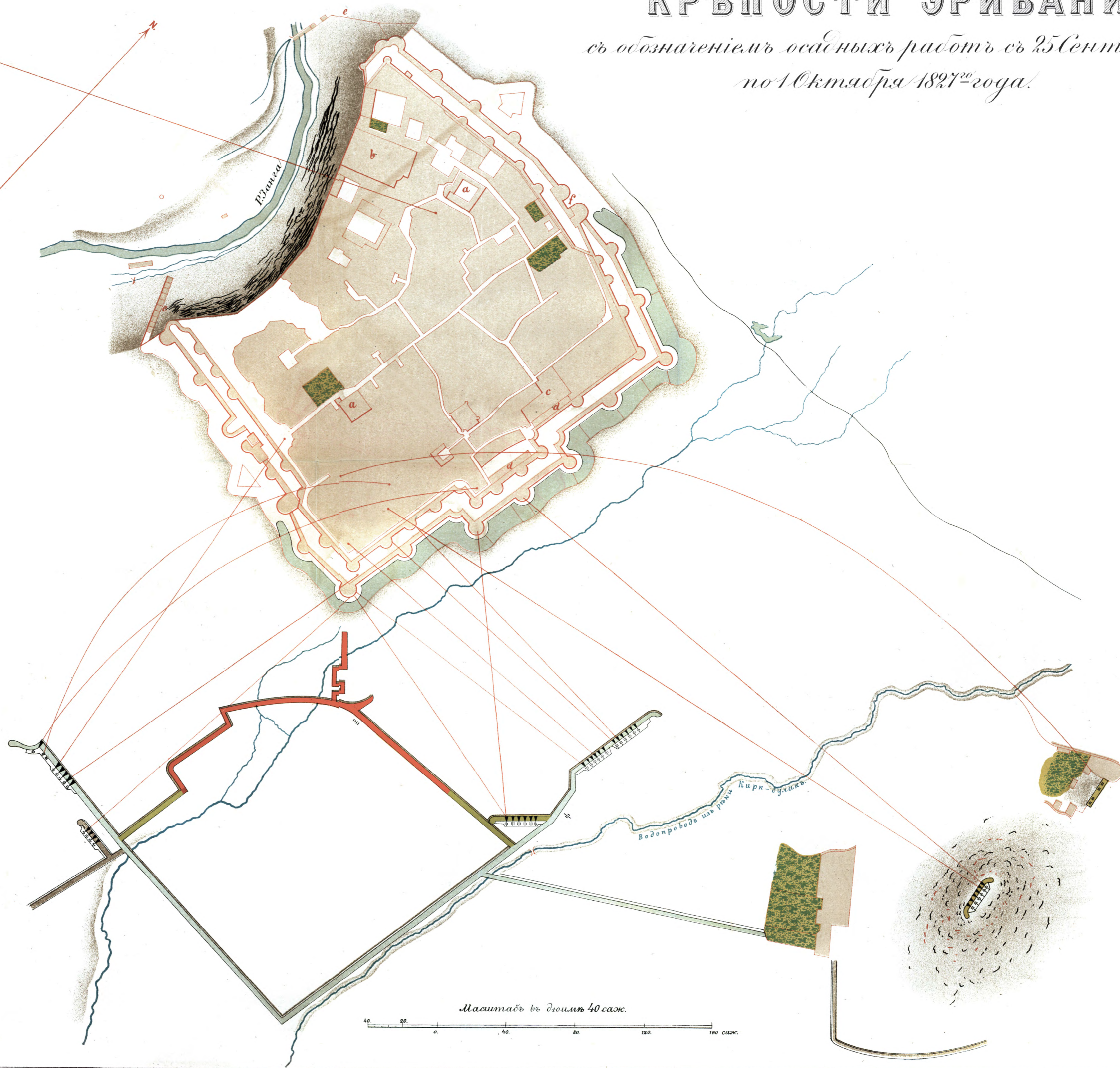
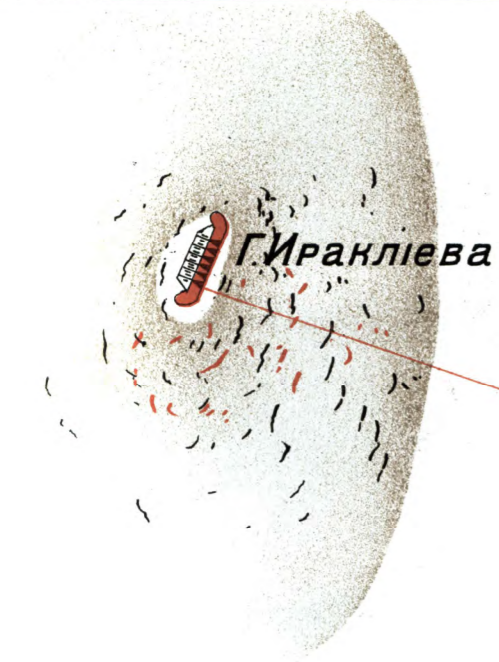


Подлинное подписание: Неправильной должности Осеръ-Квартирмейстера Отдельнаго Кавказскаго Корпуса Вардискисе Генеральнаго Штаба Паскевича. Рисунокъ 2^й

ПЛАНЪ

КРѢПОСТИ ЭРИВАНИ

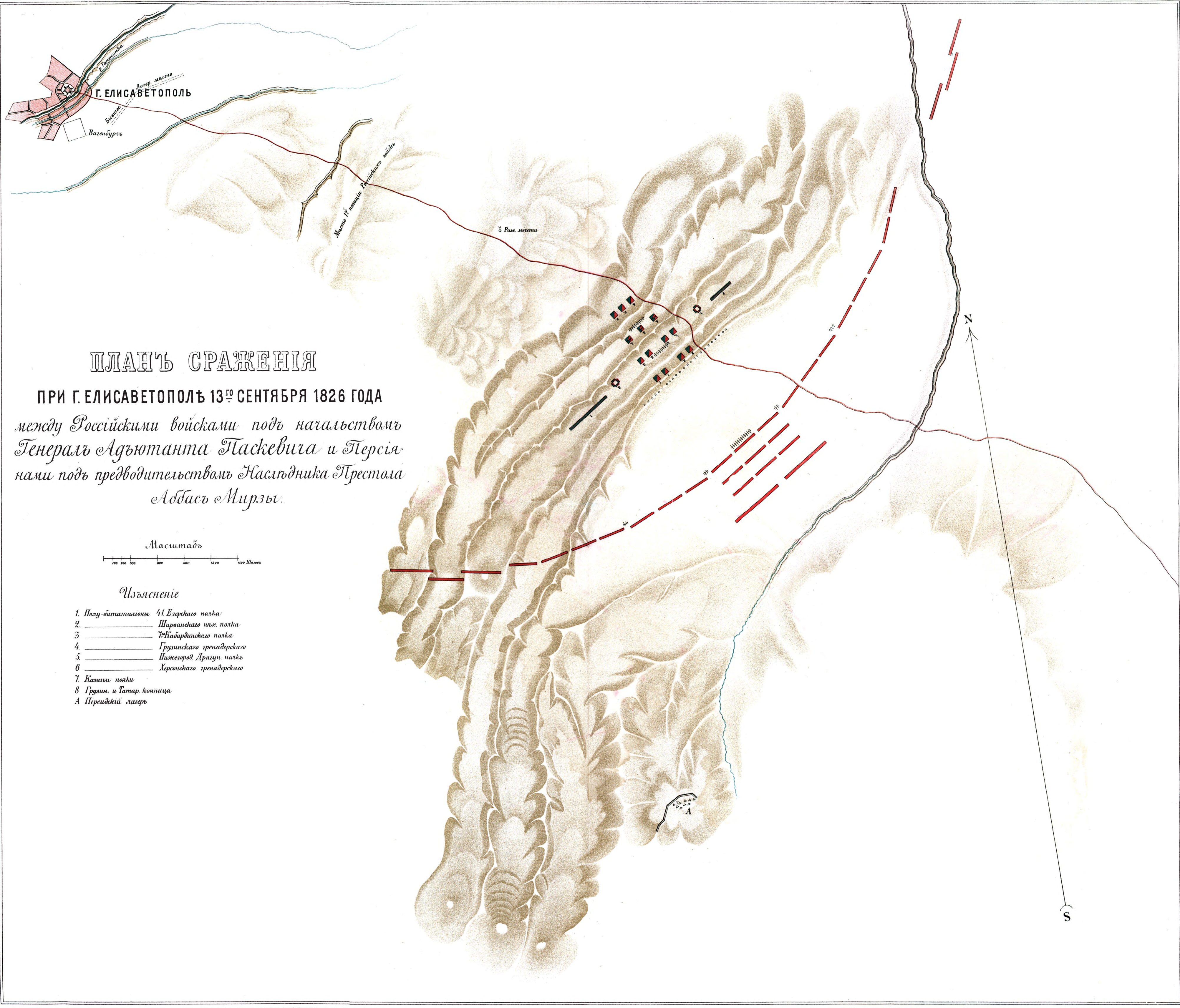
съ обозначеніемъ осадныхъ работъ съ 25 Сентября
по 1 Октября 1827^{го} года.



- a* — Мечеть
- b* — Ханскій дворъ
- c* — Хлебный магазинъ
- d* — Пороховой погребъ
- e* — Закрытый ходъ къ водѣ
- f* — Ворота

- Работы*
- съ 25 по 26 Сентября
 - 26 — 27
 - 27 — 28
 - 28 — 29
 - 29 — 30
 - 30 — 1 Октября


Масштабъ въ дюимъ 40 саж.
40 80 120 160 саж.



ПЛАНЪ СРАЖЕНІЯ

ПРИ Г. ЕЛИСАВЕТОПОЛЬ 13^{го} СЕНТЯБРЯ 1826 ГОДА

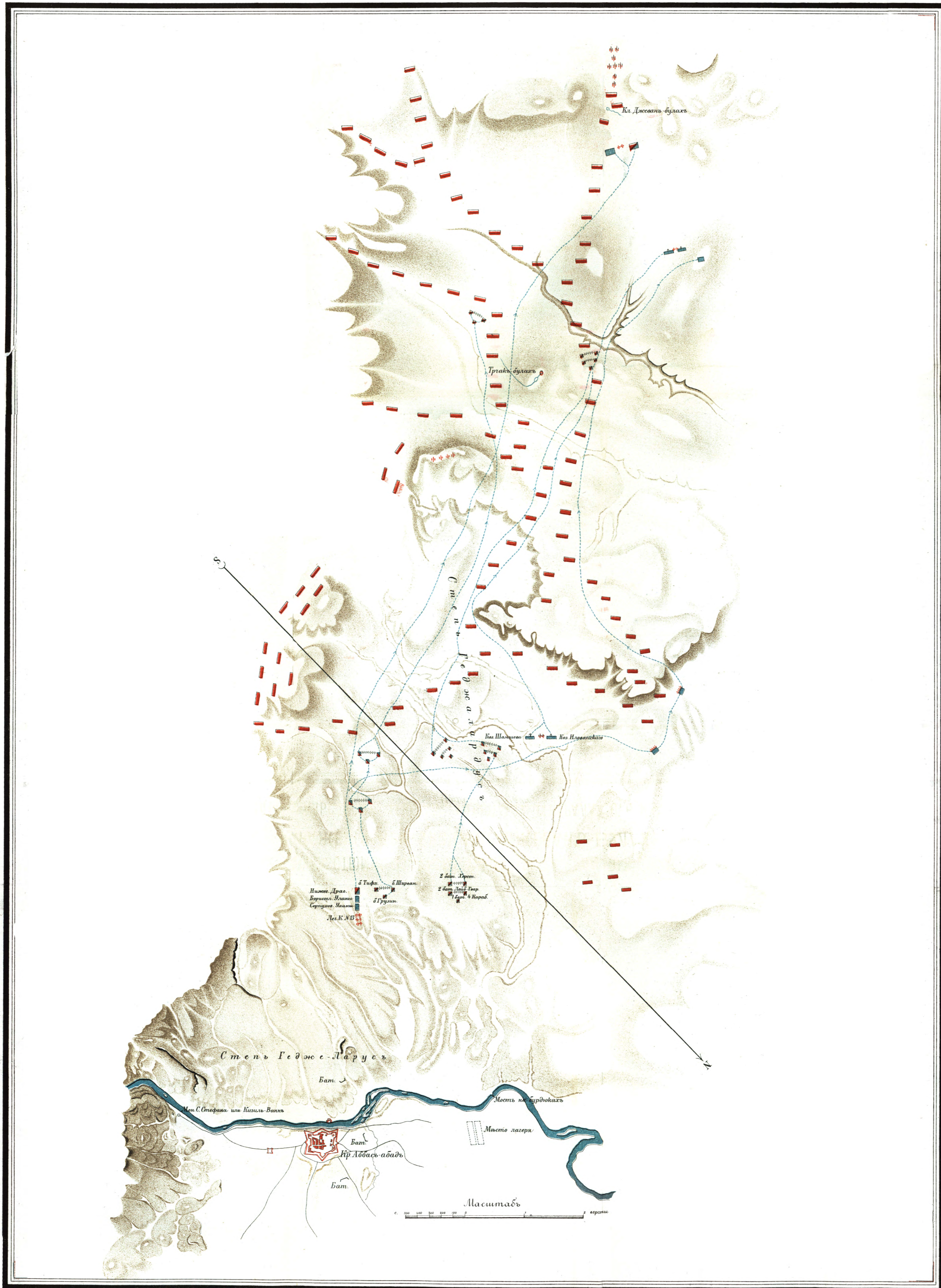
между Россійскими войсками подъ начальствомъ
Генералъ Адъютанта Паскевича и Персія-
нами подъ предводительствомъ Наслѣдника Престола
Аббасъ Мирзы.



Иъясненіе

- 1. Полу баталіоны 41 Егерскаго полка
- 2. Ширванскаго пѣх. полка
- 3. Кабардинскаго полка
- 4. Грузинскаго грендерскаго
- 5. Нижегородъ Дразун. полкъ
- 6. Херсонскаго грендерскаго
- 7. Кавалыи полки
- 8. Грузин. и Татар. конница
- A Персидскій лагерь

ПЛАНЪ
СРАЖЕНІЯ ПРИ УРОЧИЩЕ ДЖЕВАНЪ-БУЛАХЪ
 ПОДЪ НАЧАЛЬСТВОМЪ ГЕНЕРАЛЪ-АДЪЮТАНТА ГЕНЕРАЛА ОТЪ ИНФАНТЕРІИ
ПАСКЕВИЧА
 5^{го} Іюля 1827 года.



ГЕНЕРАЛЪ-ФЕЛЬДМАРШАЛЪ
КНЯЗЬ ПАСКЕВИЧЪ

ЕГО ЖИЗНЬ И ДѢЯТЕЛЬНОСТЬ.

ПО НЕИЗДАННЫМЪ ИСТОЧНИКАМЪ СОСТАВИЛЪ

Генеральнаго Штаба Генералъ-Лейтенантъ

КНЯЗЬ ЩЕРБАТОВЪ.

5 КАРТЪ и ПЛАНОВЪ
къ
ТРЕТЬЕМУ ТОМУ
Октябрь 1827 – Май 1831 гг.

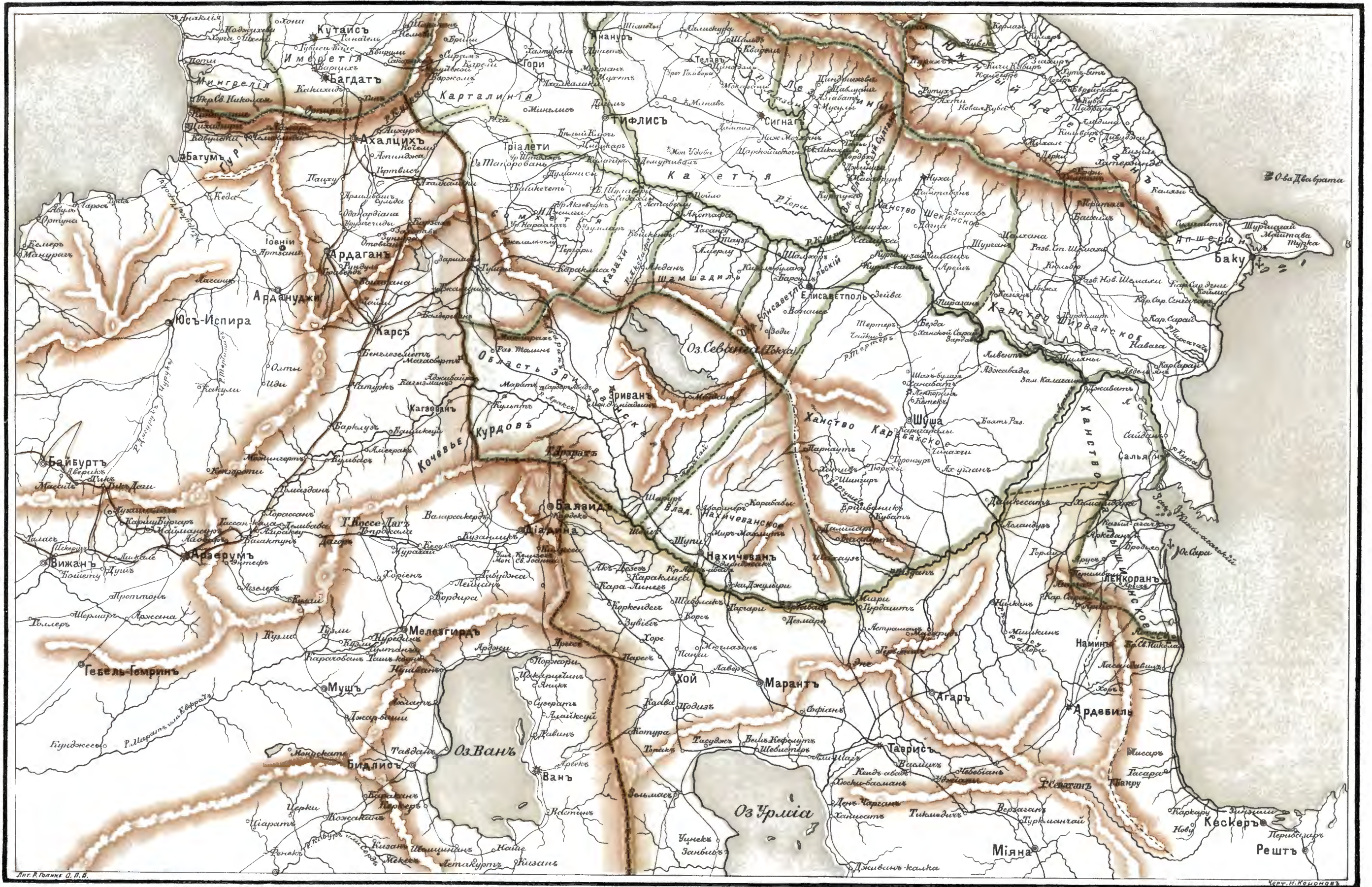


Складъ у В. А. БЕРЕЗОВСКАГО.
С.-Петербургъ, Колокольная, собственный домъ, № 14.
1891.

ОГЛАВЛЕНИЕ:

- 1) Общая карта войны съ Турціей 1828—1829 гг.
 - 2) Планъ осады и штурма Карса 23 Іюля 1828 г.
 - 3) Планъ осады Ахалциха съ 5-го по 15-е Августа 1828 г.
 - 4) Планъ сраженія при с. Каивлы 19-го Іюня 1829 г.
 - 5) Планъ сраженія при ур. Милидюзъ 20-го Іюня 1829 г.
-

ОБЩАЯ КАРТА ВОЙНЫ СЪ ТУРЦІЕЙ 1828-1829 ГГ.

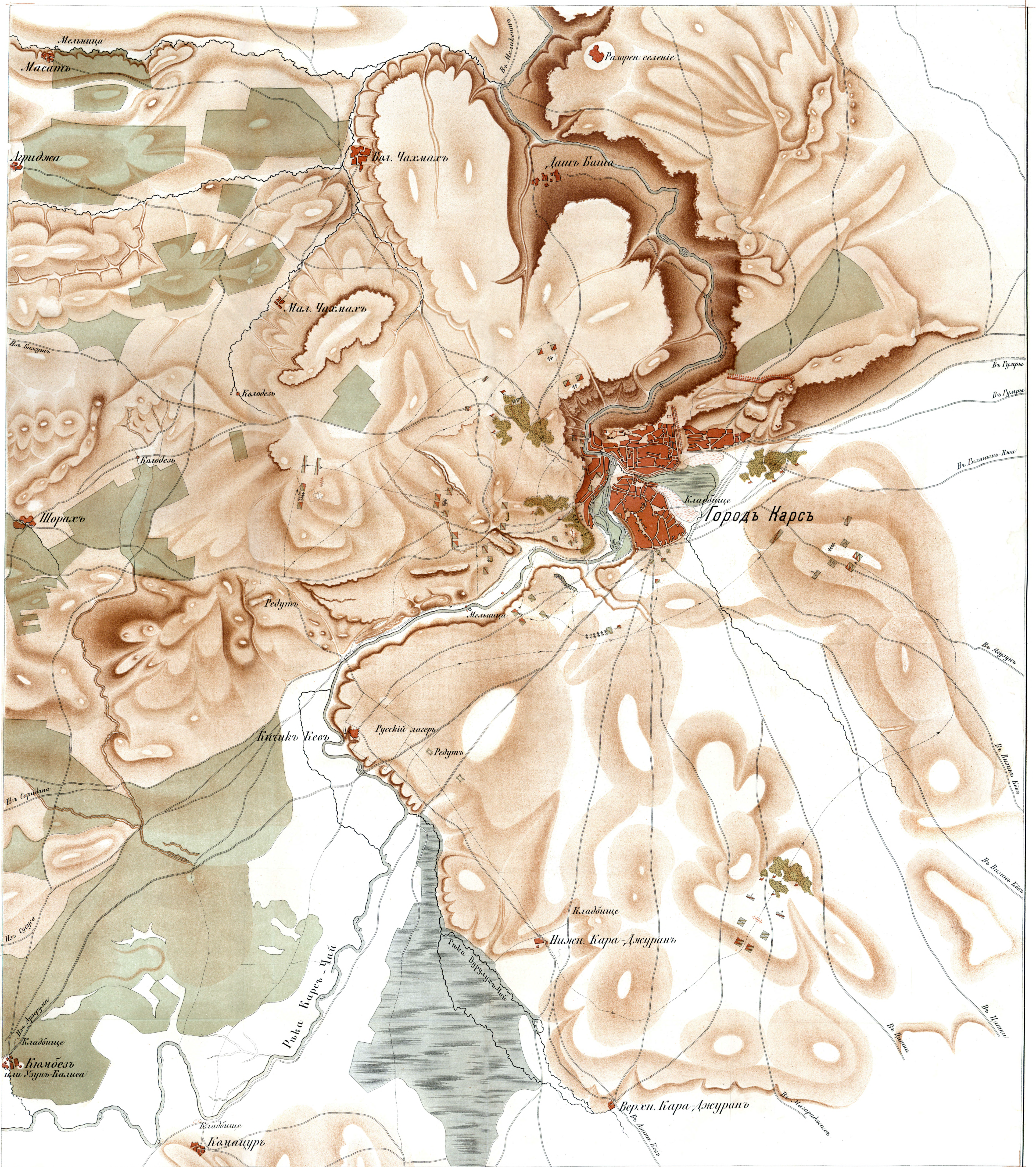


0 50 100 150 верста

ПЛАНЪ

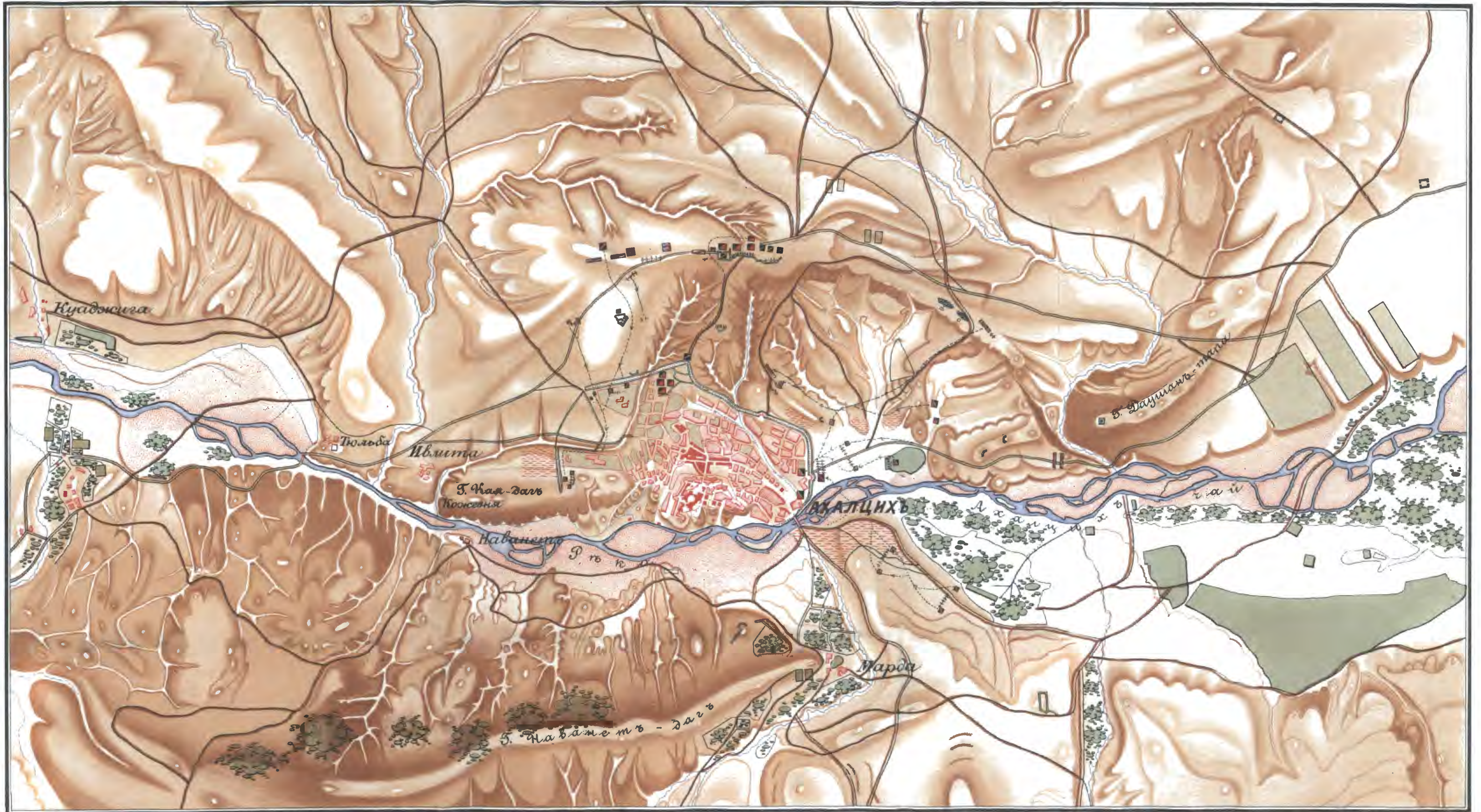
ОСАДЫ И ШТУРМА КРѢПОСТИ КАРСА, ВЪЗЯТОЙ РОССІЙСКИМИ ВОЙСКАМИ
подъ предводительствомъ Генерала отъ Инфантеріи Генераль-Адъютанта Графа Паскевича Эриванскаго 23 Іюля 1828 года.

Масштабъ по дѣли 200 саж.



ПЛАНЪ

Осады крепости Ахалциха съ 5^{го} по 15^{го} Августа и взятія оной штурмомъ 15^{го} сего же мѣсяца Россійскими войсками подъ предводительствомъ Генерала отъ Инфантеріи Генералъ Адъютанта Графа Паскевича Эриванскаго 1828^{го} года.



Масштабъ въ Англійскихъ дюймѣхъ 200 саж.



Лит. Р. Голубъ, С. П. Б.

ПЛАНЪ СРАЖЕНІЯ

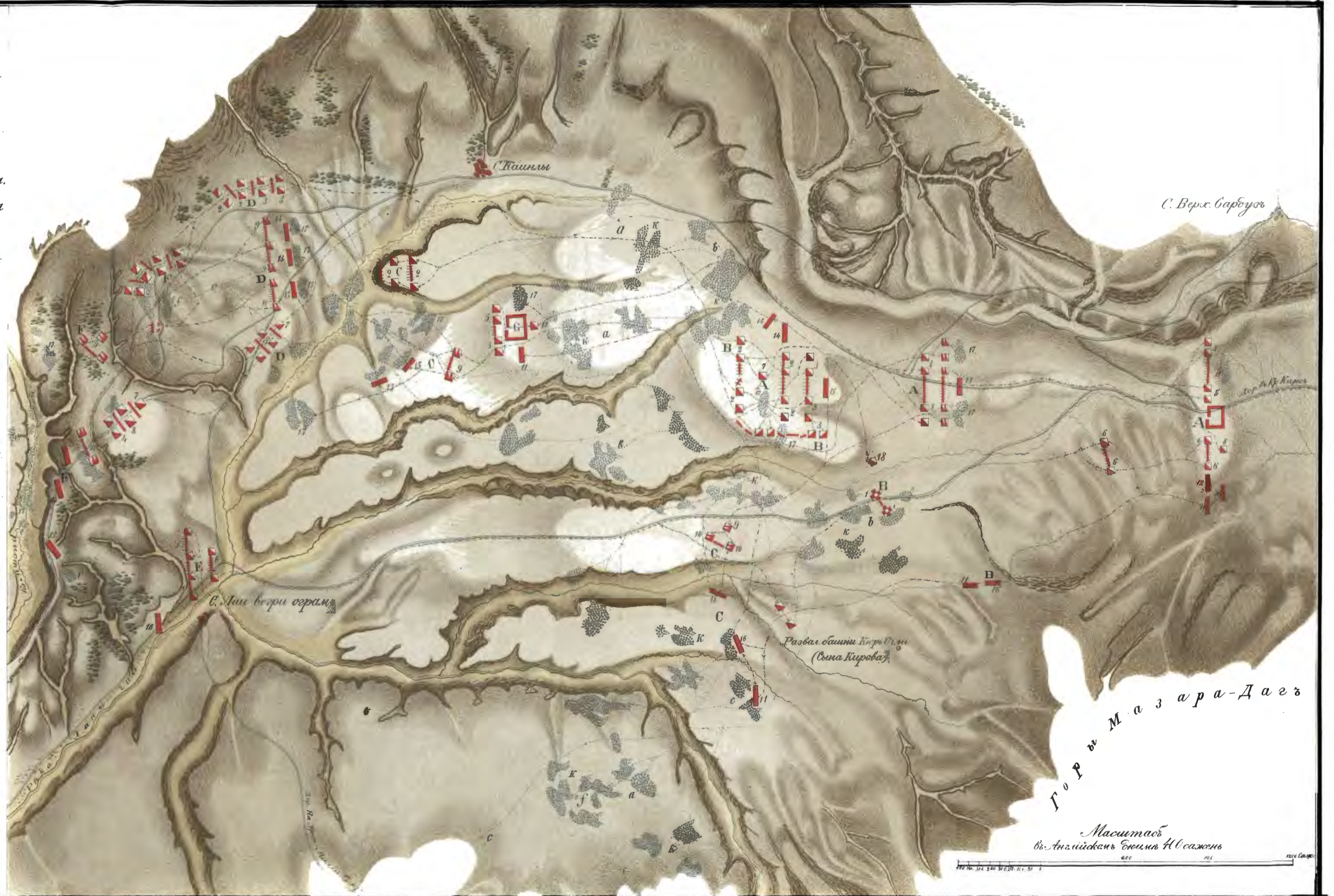
между Россійскими войсками подъ предводительствомъ Главкома и ведущаго отряда Кавказскимъ Корпусомъ
Генералъ-Фельдмаршала Графа Паскевича Эриванскаго и 30^ю Турецкимъ Корпусомъ подъ командованиемъ Сераскира
Арзерумскаго и части войскъ Шреко-Бунджнаго Тагки-Паши при селеніи Каинлы 19^{го} Июня 1829^{го} года.

ИЗЪЯСНЕНІЕ.

- A Первая позиция Россійскихъ войскъ.
- B Стрѣленіе неприятельскихъ атакъ на правый и на лѣвый флангахъ.
- C Движеніе отряда въ послѣднихъ Господиномъ Главкомомъ ведущаго для преслѣдованія отброшеннаго неприятеля.
- D Боевой порядокъ для наступленія на неприятельскіе шанцы.
- E Отрядъ наблюденій войска Тагки-Паши.
- F Овладѣніе неприятельскими шанцами и преслѣдованіе неприятеля по дорогѣ къ дер. Зевинъ.
- G Вагенбургъ и прикрытие оного по окончаніи дѣла.

Турецкія войска.

- a Первая позиция турецкихъ войскъ.
- b Нападеніе войскъ Сераскира на правый флангъ и войска Тагки-Паши на лѣвый флангъ Россійскаго корпуса.
- c Позиція турокъ послѣ отраженія ихъ нападеній и отступленіе одной части войскъ къ заваламъ и шанцамъ, а другой по направленію къ лагерю Тагки-Паши.
- d Позиція войскъ Сераскира за устроенными во время дѣла завалами и шанцами.
- e Бѣгство турецкихъ войскъ изъ шанцовъ.
- f Турецкая кавалерія.
- к Турецкая пѣхота.



ПЛАНЪ СРАЖЕНІЯ

При Урсинцъ Миллиюзъ

Между Россійскими Войсками подъ предводительствомъ Главнокомандующаго Отдѣльнымъ Кавказскимъ Корпусомъ Генералъ-фельдмаршала Графа Паскевича Эриванскаго и ²⁰т. Турецкимъ Корпусомъ подъ Начальствомъ Трехъ Бунгурнаго Тагки Паши 20 Юня 1829 года.



ИЗЪЯСНЕНІЕ

- A Боевой порядокъ дѣйствующаго Корпуса.
- B Наступленіе на неприятельскій лагерь пѣхотою калонами.
- C Овладѣніе неприятельскими лагерями и преслѣдованіе неприятеля.
- D Отрядъ Б. Маюра Бурицова, прибывшій по окончаніи дѣла.

Турецкія войска.

- I Первая позиція.
- II Бѣство Турокъ по направленію къ Араксу.

Масштабъ

въ Англійскихъ дюймѣхъ 400 сажень